



REPUBLIQUE DU NIGER

Ministère de l'Intérieur et de la Décentralisation

Secrétariat Permanent du Cadre de Concertation sur la Migration (SP/CCM)

**CARTOGRAPHIE NATIONALE DES ACTEURS INTERVENANT DANS
LE DOMAINE DE LA MIGRATION AU NIGER**

Février 2022

Elaborée par le Secrétariat Permanent du Cadre de Concertation sur la Migration avec l'appui financier de l'Organisation Internationale pour les Migrations.

MINISTÈRE DES AFFAIRES ÉTRANGÈRES
DANIDA | COOPÉRATION DANOISE
AU DÉVELOPPEMENT



Consultants : Mr **Soly AMADOU**, Secrétaire Permanent Cadre de Concertation sur la Migration
Mme **MOHA Binta Maiga** Chargée du suivi des Flux Migratoires à la Direction des Migrations

Sommaire

Sigles et abréviations

1. Introduction
2. Champ d'application de l'étude
3. Rappel des objectifs et concepts
 1. Objectifs
 2. Définition des concepts
4. Approche méthodologique
5. Présentation des régions et interprétation des résultats
 1. Présentation des régions
 2. Interprétation des résultats
6. Difficultés rencontrées
7. Eléments de conclusion
8. Recommandations

Annexes : La carte du Niger et la matrice.

Table des matières

Sommaire	3
Table des matières	4
Sigles et abréviations.....	5
1. Introduction	7
5. Présentation des régions et interprétation des principaux résultats	12
5.1. Présentation de la Région d’Agadez et interprétation des résultats.....	13
5.1.1. Présentation de la Région	13
5.1.2. Interprétation des résultats.....	14
5.2. Présentation de la Région de Diffa et interprétation des résultats	15
5.2.1. Présentation de la Région	15
5.2.2. Interprétation des résultats.....	16
5.3. Présentation de la Région de Dosso et interprétation des résultats	17
5.3.1. Présentation de la Région	17
5.3.2. Interprétation des résultats.....	18
5.4. Présentation de la Région de Maradi et interprétation des résultats	19
5.4.1. Présentation de la Région	19
5.4.2. Interprétation des résultats.....	20
5.5. Présentation de la Région de Niamey et interprétation des résultats.....	21
5.5.1. Présentation de la Région	21
5.5.2. Interprétation des résultats.....	22
5.6. Présentation de la Région de Tillabéri et interprétation des résultats.....	23
5.6.1. Présentation de la Région	23
5.6.2. Interprétation des résultats.....	24
5.7. Présentation de la Région de Tahoua et interprétation des résultats	25
5.7.1. Présentation de la Région	25
5.7.2. Interprétation des résultats	26
5.8. Présentation de la région de Zinder et interprétation des résultats	27
5.8.1. Présentation de la région	27
5.8.2. Interprétation des résultats.....	28
6. Difficultés rencontrées	29
7. Eléments de conclusion	29
8. Recommandations	29
ANNEXES	30

Sigles et abréviations

BMZ	Ministère Fédéral pour la Coopération et le Développement
DRC	Conseil Danois pour les Réfugiés
CCM	Cadre de Concertation sur la Migration
CIAUD	Comité International pour l'Aide d'Urgence et le Développement
CICR	Comité International de la Croix-Rouge
EUTF	Fond Fiduciaire d'urgence de l'Union Européenne
FAFPA	Programme d'Appui pour la Formation Professionnelle et l'Apprentissage
GIZ	Coopération allemande
HACP	Haute Autorité à la Consolidation de la Paix
PDI	Personnes Déplacées Internes
INS	Institut National de la Statistique
JMED	Jeunesse-Migration-Enfance-Développement
OCHA	Bureau des Nations Unies pour la Coordination des Affaires Humanitaires
OIM	Organisation Internationale pour les Migrations
OIT	Organisation Internationale du Travail
ONG	Organisation non Gouvernementale
PDC	Plan du Développement communal
PDR	Plan de Développement Régional
PNM	Politique Nationale de la Migration
PROGEM	Projet « Améliorer la gestion des défis migratoires »
PTF	Partenaires Techniques et Financiers
RGPH	Recensement Général de la Population et de l'Habitat
SDS SAHEL	Stratégie pour le Développement et la Sécurité dans les Zones Sahélo Saharienne.
SPCCM	Secrétariat Permanent du Cadre de Concertation sur la Migration

UNHCR	Haut-Commissariat des Nations Unies pour les Réfugiés
WASH	Eau Assainissement Hygiène

1. Introduction

Pays continental de l’Afrique de l’Ouest, le Niger couvre une superficie de 1 267 000 km². Il partage ses frontières avec l’Algérie et la Libye au nord, le Tchad à l’est, le Nigéria et le Benin au sud, le Burkina Faso et le Mali à l’ouest. Il est divisé en Huit (08) régions dont Agadez, Dosso, Diffa, Maradi, Tahoua, Tillabéry Zinder et Niamey.

Depuis quelques années le Niger fait face à un afflux important de migrants ce qui le place au cœur des réflexions sur les dynamiques migratoires subsahariennes. Situé au confluent des trois sous régions africaines (celles du nord, de l’ouest et du centre), le Niger est devenu à cet effet à la fois un pays de départ, de transit et de destination pour bon nombre de migrants subsahariens. Il apparaît comme un carrefour des grands mouvements en direction du Maghreb et de l’Europe. En effet, la position charnière du Niger le place au centre des réflexions et des dynamiques migratoires en Afrique subsaharienne. La porosité de ses frontières, les conflits et crises sécuritaires internes et externes font du pays la destination de demandeurs d’asile, de réfugiés, mais aussi d’afflux important de déplacés internes.

Au vu de cette situation que vit le pays, la question migratoire revêt une grande acuité et a conduit le Niger à se doter en septembre 2020 d’une Politique Nationale de la Migration et d’un plan d’action quinquennal. Cette politique augure une bonne gouvernance des questions migratoires dans le respect des engagements nationaux, sous régionaux et régionaux souscrits par le Niger.

La situation de la migration bien avant l’adoption de cette politique a attiré nombre d’acteurs intervenant directement ou indirectement dans la gestion des défis migratoires. On assiste aussi à des interventions tous azimuts des partenaires dans les différentes régions du Niger.

On enregistre dans la plupart des régions du Niger, l’intervention de partenaires opérationnels dans les domaines de l’humanitaire, du développement ou de la protection sans parfois une visibilité de l’Etat.

Il convient de noter que le rôle de leadership et de coordination permet de garantir une cohérence des approches et des outils mis en œuvre par les différents acteurs sur le terrain. A cet effet, les organisations humanitaires et développementales (nationales ou internationales) jouent actuellement un rôle crucial au vu des projets et programmes mis en œuvre. Ceci est un moyen de développer le pays et plus particulièrement les communautés locales tout en encourageant la stabilisation des jeunes dans leur terroir.

Afin de renforcer l'efficacité et l'efficience de l'appui dans des zones sujettes à la migration, une approche collective s'avère nécessaire pour assurer la cohérence et la complémentarité aussi bien des actions de l'humanitaire et du développement que la cohésion et l'inclusion sociales sur le terrain.

Pour coordonner ces actions et permettre à l'Etat de savoir « qui fait quoi, quand et où ? », le Gouvernement a mis en place **un Cadre de Concertation sur la Migration (CCM)** qui est l'outil en charge de la coordination des interventions des acteurs migratoires au Niger. Ce cadre est créé par un arrêté conjoint n°00316/MI/SP/D/ACR/MJ/GS en date du 02 mai 2016 et doté d'un Secrétariat Permanent rattaché au cabinet du Ministre de l'Intérieur et de la Décentralisation.

Ledit Secrétariat Permanent a pour attributions de : i) organiser des rencontres du Cadre de Concertation sur la Migration et animer les groupes thématiques ; ii) suivre la mise en œuvre des recommandations issues des rencontres du Cadre ; iii) assurer la visibilité du Cadre de Concertation sur la Migration et le partage de l'information entre acteurs ; iv) mettre à jour la cartographie des acteurs.

Cette dernière mission non moins importante du Secrétariat Permanent du Cadre de Concertation sur la Migration permet de mettre à jour la cartographie des acteurs intervenant dans le domaine humanitaire et développemental sur toute l'étendue du territoire.

Pour ce faire, le Secrétariat Permanent du Cadre de Concertation sur la Migration avec l'appui financier du Danemark via l'Organisation Internationale pour les Migrations a initié l'élaboration de la cartographie des acteurs intervenant dans la migration.

2. Le champ d'application de l'étude

L'étude a porté sur l'ensemble du territoire national et plus spécifiquement sur les chefs-lieux de régions et certains départements à forte concentration migratoire.

Se référant au document de Politique Nationale de la Migration et son plan d'action quinquennal adopté en septembre 2020, la migration est définie comme « *tout déplacement d'une personne ou d'un groupe de personnes, soit à l'intérieur du Niger, soit du Niger vers un autre pays ou d'un pays tiers vers ou en transit au Niger et quelles que soient la cause, la composition et la durée. Cette définition inclut la migration forcée et volontaire. Cependant, elle exclut les déplacements*

pour cause de diplomatie, de service, de coopération militaire ou technique ». ¹ Partant de cette définition, le champ de la cartographie au Niger couvre les principaux secteurs ayant fait l'objet de réflexion avec la contribution des acteurs ciblés. Ces secteurs s'articulent autour des aspects ci-après : (i) appui institutionnel; (ii) réintégration (iii) protection ; (v) Eau-assainissement-hygiène ; (iv) éducation ; (v) assistance directe aux migrants ; (vi) gestion des frontières; (vii) sécurité alimentaire.

3. Rappel des objectifs et concepts

3.1. Objectifs

L'objectif général visé à travers cette activité est de disposer d'une cartographie nationale des acteurs intervenant dans le domaine de la migration au Niger.

Spécifiquement, il s'agit de :

- ✓ Recueillir l'ensemble des informations relatives aux acteurs de la migration et leurs projets et programmes au plan national.
- ✓ Elaborer la cartographie nationale des acteurs intervenant dans le domaine de la migration.

3.2. Définition des Concepts

Migration : Tout déplacement d'une personne ou d'un groupe de personnes, soit à l'intérieur du Niger, soit du Niger vers un autre pays ou d'un pays tiers vers ou en transit au Niger et quelles que soient la cause, la composition et la durée².

Selon le glossaire 2019 de l'OIM, la migration se définit comme le déplacement des personnes hors de leur lieu de résidence habituel, soit au-delà d'une frontière internationale, soit à l'intérieur d'un pays.

Migration interne : Mouvement de personnes d'une région d'un pays à une autre afin d'y établir une nouvelle résidence. Cette migration peut être provisoire ou permanente³.

¹ Cf. Politique Nationale de la Migration, P.12

² Cf. Politique Nationale de la Migration, P.12

³ Op.cit.

Migration circulaire : Mouvements de migrants qui rentrent, au cours d'une période donnée, à une ou plusieurs reprises dans leur pays d'origine. Ces migrants peuvent rester dans le pays hôte pour peu de temps et retourner régulièrement dans leur pays d'origine⁴.

Migration mixte: désigne les flux des personnes voyageant ensemble généralement de manière irrégulière, sur les mêmes itinéraires empruntant les mêmes moyens de transport, mais pour des raisons différentes. ⁵

Migration de retour : Migration ramenant une personne à son lieu de départ, généralement après un séjour d'une année au moins à l'étranger. La migration de retour peut être volontaire ou forcée. Elle inclut le rapatriement librement consenti⁶.

Migration de transit : mouvement à travers les frontières internationales des personnes qui arrivent dans un pays pour un séjour temporaire avant de continuer pour un autre pays qui est leur destination finale⁷.

Actions de développement : Action dont la réalisation va servir de levier pour une croissance, un essor ou une expansion des potentialités.

Action humanitaire : action entreprise dans le but de sauver des vies, d'atténuer les souffrances et de préserver la dignité humaine pendant et après des crises provoquées par l'homme ou des catastrophes naturelles, ainsi que de prévenir de tels événements et d'améliorer la préparation à leur survenue⁸.

Résilience : Capacité d'une communauté ou d'une société exposée à des dangers à résister, absorber, s'adapter et récupérer des effets d'un danger, à temps et de façon efficiente.⁹

Protection : Action de protéger une personne, un objet, une institution. S'agissant des personnes, le droit international prévoit un ensemble de mesures destinées à assurer le respect réel et effectif des droits des êtres humains en général, des nationaux, des étrangers, des apatrides, des travailleurs migrants, des minorités, des victimes de conflits armés¹⁰.

⁴ Op.cit.

⁵ Cf. définition du Haut-Commissariat des Nations Unies pour les Réfugiés

⁶ Cf. Politique Nationale de la Migration

⁷ Op.cit.

⁸ Cf. Guide d'ALNAP « Evaluation de l'action humanitaire », 2013.

⁹ Cf. « norme humanitaire fondamentale de qualité et de redevabilité, première édition 2015

¹⁰ Cf. Glossaire de la migration, OIM, 2007

Assistance : consiste en la fourniture de denrées alimentaires, de vêtements, d'abris, de médicaments, de soins médicaux et de toute autre aide similaire indispensable à la survie des populations et propre à alléger la souffrance des victimes¹¹.

4. Approche méthodologique

L'approche méthodologique a consisté en une prestation où deux (2) experts du Secrétariat Permanent du Cadre de Concertation sur la Migration dont un expert principal et une associée ont conçu un outil de collecte de données contenant les informations relatives aux acteurs et leurs programmes et projets au plan national. Cet outil a été examiné à la rencontre de cadrage des termes de référence qui a eu lieu entre le Secrétariat permanent du Cadre de Concertation sur la Migration et l'Organisation Internationale pour les Migrations en vue d'une compréhension commune desdits termes.

Il faut noter que cette activité est appuyée par l'Organisation Internationale pour les Migrations (OIM) conformément au Mémoire d'entente signé le 04 mai 2021 entre les deux institutions.

Pour mener à bien la mission, les deux consultants se sont focalisés sur une démarche articulée autour des points suivants : i) Elaboration du guide d'entretien avec des questions pour les informateurs clés de collecte des données relatives aux acteurs et leurs projets ; ii) Dressage de la liste des structures et institutions intervenant dans le domaine de la migration au Niger ; iii) la collecte des informations auprès des structures existantes dans les régions et enfin iv) l'élaboration de la cartographie nationale des acteurs intervenant dans le domaine de la migration au Niger.

La méthodologie retenue a veillé notamment à la qualité du processus de concertation entre les parties prenantes des différents projets et programmes mis en œuvre et les consultants afin qu'il soit tenu compte au mieux du contexte spécifique des projets comme des attentes des partenaires et des personnes ciblées par cette cartographie.

La mission est subdivisée en trois phases qui sont :

- ✓ Une phase préparatoire qui a consisté à la recherche documentaire auprès des structures en charge de coordination dans le domaine humanitaire et développemental dont entre autres OCHA, Mouvement de la Croix rouge.

¹¹ Jean SALMON (éd.), Dictionnaire de droit international public, Bruyant, Bruxelles, 2001, p.98

- ✓ Une phase de collecte de données quantitatives et qualitatives sur le terrain avec l'outil préétabli par les deux experts. Cela a permis d'effectuer des entretiens auprès des acteurs parties prenantes des questions migratoires. Ainsi, des entretiens ont eu lieu dans les huit (8) régions et certains départements à forte concentration migratoire avec une présence opérationnelle des acteurs mettant en œuvre des projets et programmes en lien avec la mobilité. La visite de terrain s'est effectuée à partir des quatre (4) axes suivants :
 - L'axe Niamey-Tillabéry du 28 avril au 06 mai 2021 et du 17 au 19 juin 2021 respectivement ;
 - L'axe Agadez-Dirkou-Arlit-Tahoua du 01 au 09 juin 2021 ;
 - L'axe Diffa-Nguigmi-Zinder-Kantché du 15 au 29 mai 2021 ;
 - L'axe Maradi-Dosso du 23 au 29 mai 2021.
- ✓ Une phase d'exploitation des données documentaires et de terrain a abouti à la rédaction d'un draft de rapport de la cartographie des acteurs de la migration au Niger.

Les limites de la mission sont surtout le temps imparti pour les visites de terrain qui était très insuffisant pour couvrir l'ensemble des huit (8) régions et certains départements très distants. Il faut aussi souligner la question sécuritaire dans certaines localités où il a fallu nécessairement prendre de l'escorte qui n'était pas prévue par la mission.

5. Présentation des régions et interprétation des principaux résultats

Le Niger dispose de huit régions dont chacune possède des spécificités différentes les unes des autres surtout dans le domaine de la migration. On y rencontre toutes les formes de migration, notamment la migration interne et internationale, la migration circulaire, la migration de transit, la migration de retour et la migration mixte.

Aux termes des différentes missions de terrain, une matrice de la cartographie des acteurs qui fait ressortir les points suivants a été élaborée et les principaux résultats obtenus ont été interprétés par région :

- Le nom des projets ou programmes
- Le domaine d'intervention
- Le délai d'exécution
- Les bénéficiaires
- La zone d'intervention

5.1. Présentation de la Région d'Agadez et interprétation des résultats

5.1.1. Présentation de la Région

D'une superficie d'environ 667 799 km² soit 52,6% de la superficie du Niger, la région d'Agadez est située entre 15° et 23°23 de latitude Nord et entre 4° et 16° de longitude Est. Sa population est estimée à 605 629 habitants¹² en 2019. Elle est limitée au Nord par l'Algérie et la Libye, à l'Est par le Tchad, à l'Ouest par le Mali et la région de Tahoua, enfin au Sud par les régions de Zinder et Maradi. Elle compte 6 départements (Ingall, Aderbisnat, Tchirozérine, Arlit, Iférouane et Bilma) et 15 communes dont 4 Urbaines et 11 Rurales.

Carrefour complexe migratoire, elle constitue le trait d'union entre l'Afrique au Sud du Sahara et le Maghreb voire l'occident et regorge de potentialités dont entre autres les sites maraichers, les ressources minières et pastorales.

En termes d'atouts, on note l'existence d'espace de dialogue, de sites humanitaires et la disponibilité de partenaires intervenant dans le domaine de la migration avec un déficit de coordination, de synergie et de complémentarité des actions de terrain. Cependant, il faut noter comme facteur limitant le non alignement de certains projets et programmes aux outils locaux de planification.

Concernant les flux migratoires, Agadez est à la fois :

- ✓ Une région de transit pour les ressortissants Ouest africains (Guinée, Togo, Bénin, Côte d'Ivoire, Ghana, Burkina Faso, Nigéria, Sénégal etc.) et ceux de l'Afrique centrale (Cameroun, République centrafricaine, etc.)
- ✓ Une région de destination autour des mines d'or (Djado, Tchibarkatène, Tabelot, etc.) des villes minières comme Arlit (SOMAIR et COMINAK), Tchirozérine (SONICHAR), sites maraichers (Tabelot, Dabaga, Timia, Iférouane et la Commune Urbaine d'Agadez)
- ✓ Une région de départ à destination de l'Algérie et de la Libye pour travailler dans le bâtiment, la menuiserie, l'exploitation des fermes d'agriculture et d'élevage.

Cette migration s'effectue jadis à travers deux axes migratoires majeurs :

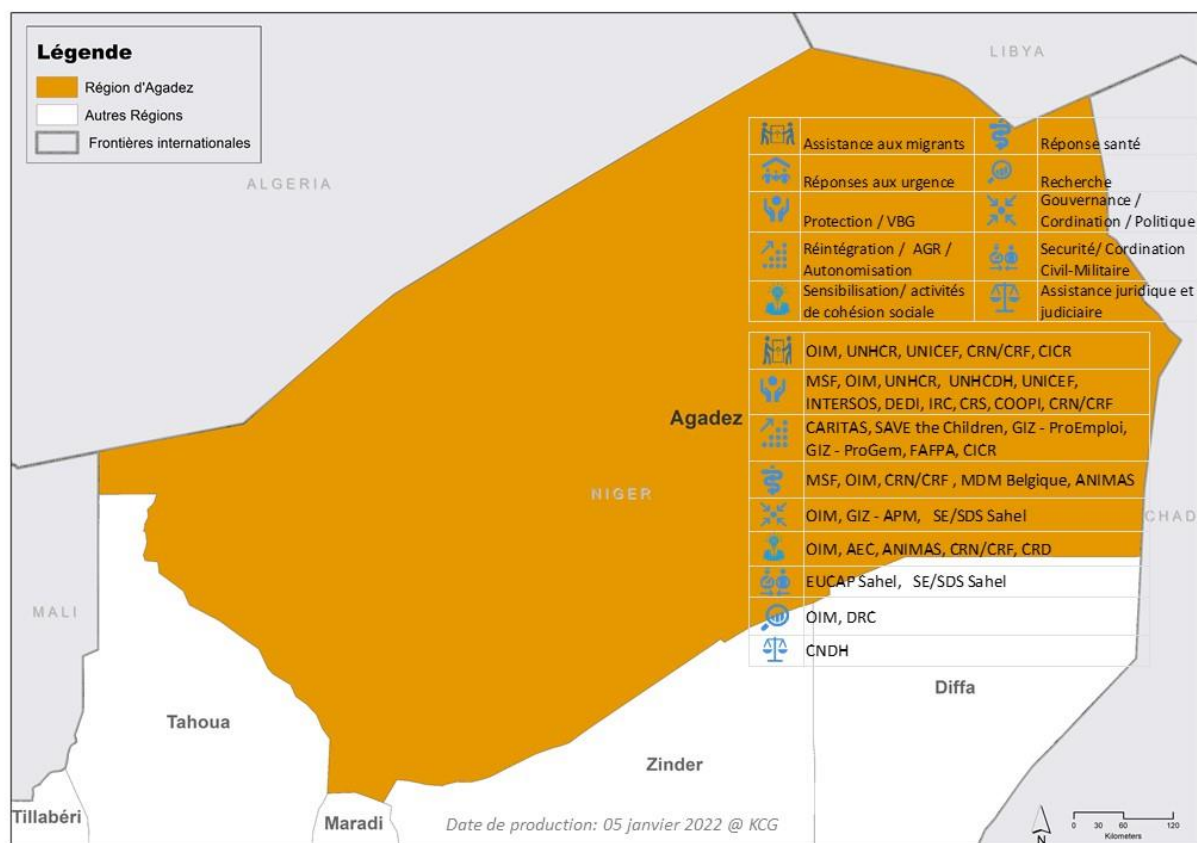
- ✓ Axe Agadez-Arlit-Assamaka-Algérie

¹² Cf. Tableau de bord social, INS Niger. Edition 2020

✓ Axe Agadez-Dirkou-Latté-Siguidine-Djado-Libye

5.1.2. Interprétation des résultats

Carte n° 1: Présence opérationnelle des acteurs à Agadez



Eu égard aux différentes fiches compilées et la carte de la présence opérationnelle des acteurs intervenant dans le domaine migratoire à Agadez, on constate une prééminence des projets et programmes financés par l'Union Européenne mis en œuvre en particulier par les agences du système des Nations Unies et d'autres organisations internationales. Certaines structures étatiques comme la Haute Autorité à la Consolidation de la Paix ont bénéficié directement de ce financement. Comparativement aux autres régions, on observe une forte concentration des projets et programmes dans la région d'Agadez. Il existe en outre un financement de la Banque Mondiale avec une mise en œuvre directe de la SDS Sahel.

Par ailleurs, des ONGs nationales et internationales comme Alternative Espace Citoyen, Caritas, Save the Children interviennent également dans le domaine de la protection, de la sensibilisation et de la cohésion sociale, la protection contre violence basée sur le genre y compris le rétablissement des liens familiaux, l'assistance aux migrants.

D'autres ONGs sont actives de manière ponctuelle dans des localités comme Tabelot, Fachi, Bilma, Arlit et Dirkou avec pour cibles la population hôte, les jeunes, les migrants et les demandeurs d'asiles.

5.2. Présentation de la Région de Diffa et interprétation des résultats

5.2.1. Présentation de la Région

La région de Diffa est située à l'extrême Est du Niger entre 10°30' et 15°35' de longitude Est et 13°04' et 18°00' de latitude Nord. Sa superficie est de 156 906 km², limitée au Nord par la région d'Agadez, celle de Zinder à l'Ouest, et partage la même frontière avec la République Fédérale du Nigeria au Sud et enfin la République du Tchad à l'Est ; sa population est estimée à 738 021 habitants ¹³en 2019. C'est l'une des régions les moins peuplées du Niger (4,86 habitants/ km²).

- ✓ Elle est découpée en 6 départements (Diffa, Bosso, Goudoumaria, N'Gourti, N'Guigmi, Mainé-Soroa) et 12 Communes dont 3 urbaines et 9 rurales. Elle se caractérise par une insécurité liée au conflit de Boko Haram depuis 2014 entraînant un mouvement massif des populations. La situation au 31 juillet 2021 est la suivante ¹⁴ : 243 248 personnes ont été enregistrées dont 129 835 réfugiés, 35 445 retournés, 75 754 PDI et 2 114 demandeurs d'asile. Depuis juin 2021, le Gouvernement a initié un retour volontaire organisé des Personnes Déplacées Internes. Ainsi, du 20 juin au 4 août 2021, 42 881 personnes ont été relocalisées dans leurs villages d'origine.

Concernant les types de mouvements dans la région, on note :

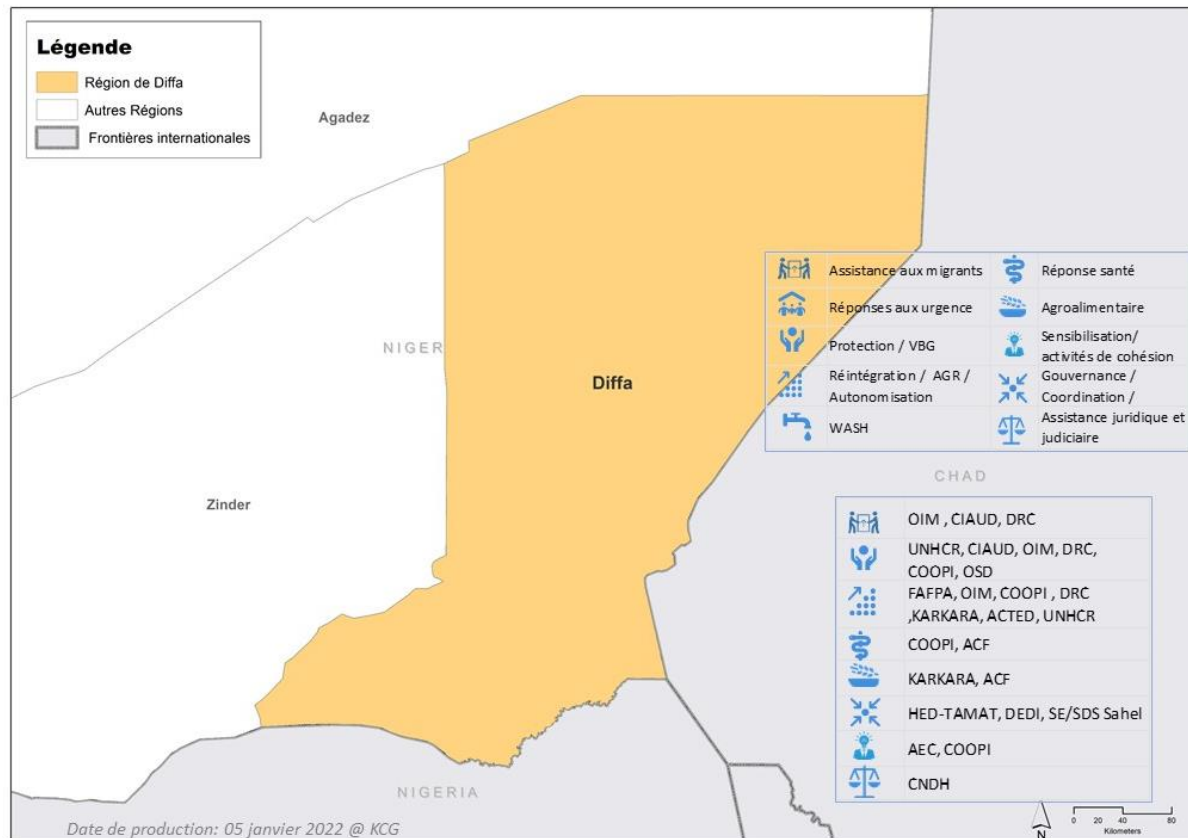
- ✓ les déplacements internes
- ✓ le déplacement des jeunes à la recherche d'emploi vers le chef-lieu de la région
- ✓ les mouvements vers les centres urbains de la région pour la recherche d'instruction (études coraniques)
- ✓ la transhumance
- ✓ la migration circulaire qui est caractérisée par les mouvements pendulaires du Niger vers le Nigéria (ou vice versa), la Libye et l'Algérie
- ✓ les déplacements forcés (réfugiés, retournés et demandeurs d'asile)
- ✓ la migration de transit avec le passage des migrants Tchadiens et Soudanais vers Agadez ou le Djado.

¹³ Cf. Tableau de bord social, INS Niger. Edition 2020

¹⁴ Source : Direction régionale de l'Etat Civil, des Migrations et des Réfugiés Diffa

5.2.2. Interprétation des résultats

Carte n° 2: Présence opérationnelle des acteurs à Diffa



On remarque une multiplicité d'ONGs nationales et internationales qui mettent en œuvre des projets et programmes financés par l'Union Européenne. Quelques organisations du système des Nations Unies comme l'OIM et l'UNHCR qui opèrent à Diffa sont également sous le même mode de financement. D'autres programmes et projets de la Banque Mondiale sont mis en œuvre à travers le Fonds d'Appui pour la Formation Professionnels et d'Apprentissage et SDS Sahel. Il y a en outre à Diffa une forte concentration des agences internationales avec des fonds EUTF. Des ONGs sont présentes de manière ponctuelle selon les besoins liés aux effets de l'insécurité dans certaines zones. Les interventions se font dans le domaine du développement, de la protection et de l'assistance au profit des personnes réfugiées, déplacées, retournées et populations hôtes.

5.3. Présentation de la Région de Dosso et interprétation des résultats

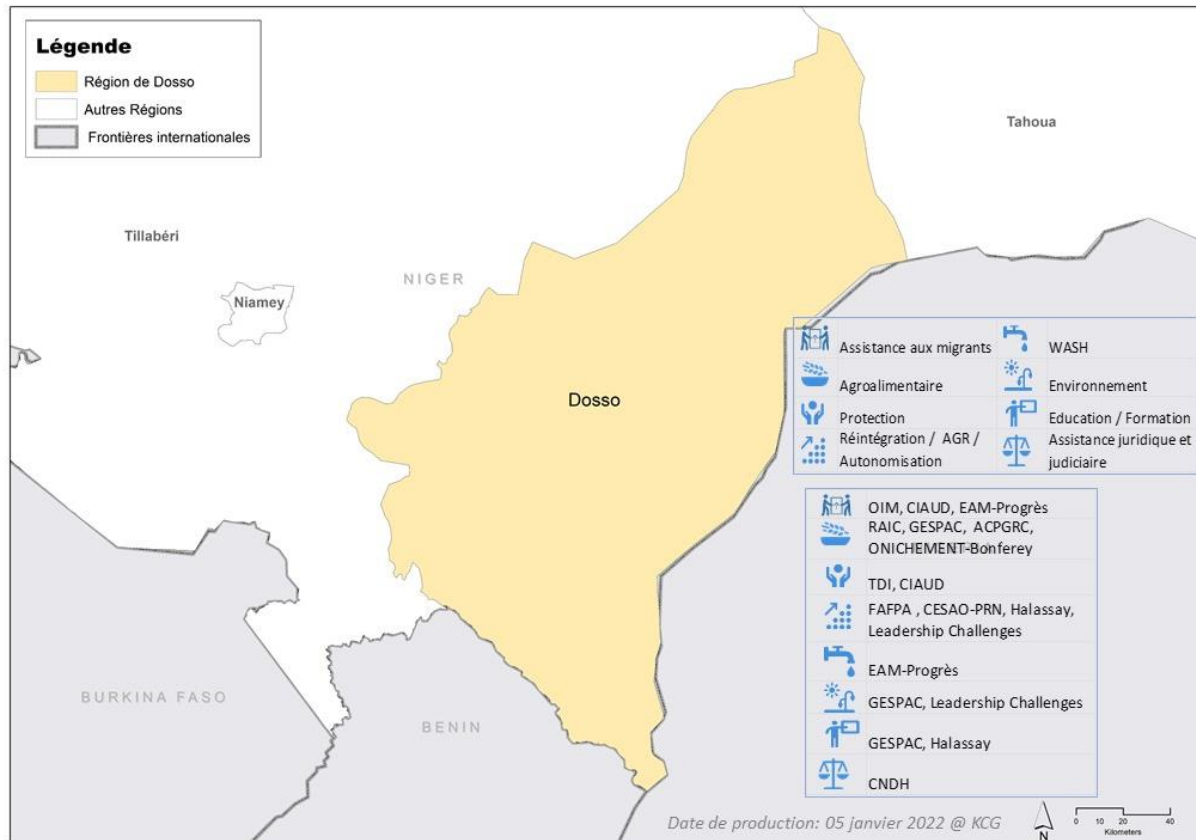
5.3.1. Présentation de la Région

Située dans la partie sud du Niger, la région de Dosso est limitée à l'est par la région de Tahoua, au nord-ouest par la région de Tillabéri, et au sud par la République du Bénin et la République fédérale du Nigeria. Elle couvre une superficie de 33 844 km², soit 2,7 % de la superficie totale du Niger avec une population estimée à 2 634 733 habitants¹⁵ en 2019. La région de Dosso dispose de 8 départements (Boboye, Dosso, Dogondoutchi, Gaya, Dioundou, Falmey, Tibiri, Loga) et 43 communes dont 5 urbaines et 38 rurales. On rencontre plusieurs types de migration dans la région, notamment la migration circulaire et interne pour des raisons économiques et climatiques qui est le plus souvent féminine. On note également une migration de transit pour les migrants en provenance de l'Afrique subsaharienne.

¹⁵ Cf. Tableau de bord social, INS Niger. Edition 2020

5.3.2. Interprétation des résultats

Carte3: Présence opérationnelle des acteurs à Dosso



A la lecture de la carte de la présence opérationnelle des acteurs intervenant dans le domaine de la migration dans la région de Dosso, on remarque une prédominance des ONGs nationales qui interviennent ponctuellement de façon directe ou indirecte (Cf. les délais d'exécution des activités dans la matrice).

Il existe néanmoins quelques organisations des Nations Unies comme l'OIM qui mènent des activités au profit de l'Etat, des collectivités territoriales et des migrants dans le domaine du développement communautaire, de la gestion intégrée des frontières et de l'assistance directe aux migrants.

La Banque Mondiale à travers le Fonds d'Appui à la Formation Professionnelle et d'Apprentissage (FAFPA) appuie la région dans le domaine du développement au profit des jeunes par le développement des compétences et d'apprentissage et contribue à augmenter le revenu des jeunes à travers la création d'emploi et l'accroissement des activités génératrices de revenus.

Les différents domaines d'intervention des acteurs sont notamment l'assistance aux migrants, l'agroalimentaire, la protection, la réintégration, les activités génératrices de revenus, l'autonomisation, l'hydraulique, l'environnement, la formation et l'éducation.

5.4. Présentation de la Région de Maradi et interprétation des résultats

5.4.1. Présentation de la Région

La région de Maradi est située dans la partie centre sud du Niger entre les parallèles 13° et 15°26' de latitude Nord et le 6°16' et 8°36' de longitude Est. La région a une superficie de 41 796 km² et une population estimée à 4 359 398 habitants en 2019¹⁶. Elle est limitée par les régions de Zinder à l'Est, Tahoua à l'Ouest, Agadez au Nord et le Nigéria au Sud avec 150 km de frontière. Elle compte 8 départements qui sont Dakoro, Bermo, Mayahi, Tessaoua, Gazaoua, Aguié, Madarounfa et Guidan Roumdji et 45 communes dont 6 urbaines, 38 rurales et la ville de Maradi. Elle est la capitale économique du Niger grâce à l'importance des transactions commerciales entre le Nigeria au Sud et les autres régions voisines de Maradi. C'est surtout une zone à vocation agro-pastorale, car les populations vivent en plus des activités commerciales qu'elles pratiquent, de l'agriculture et de l'élevage.

Les ressources en eau sont celles de surface dont les goulbis (Maradi et Kaba), de la Tarka, des cours d'eau au régime saisonnier, des mares permanentes (Lac Madarounfa, mares de Koufin Koura, Akadané, Birni Lallé et Rafin Wada).

En terme de flux migratoires, la région de Maradi a toutes les formes de migration. On y distingue les mouvements internes et circulaires pour des raisons économiques et ceux forcés pour le cas des demandeurs d'asile et réfugiés ayant besoin de protection internationale.

Avec l'insécurité qui sévit au Nord Nigéria, on assiste à l'apparition de deux types de mouvements de population dans la région : les réfugiés nigériens en provenance des Etats de Zamfara et Sokoto et les populations déplacées internes. En ce qui concerne les réfugiés, 80 512 ont été préenregistrés à la date du 25 mars 2021 dont 10 512 nouveaux arrivés depuis le début de l'année 2021¹⁷. Pour ce qui est des déplacés internes, 17 262 personnes dont 2185 ménages ont été identifiées et réparties

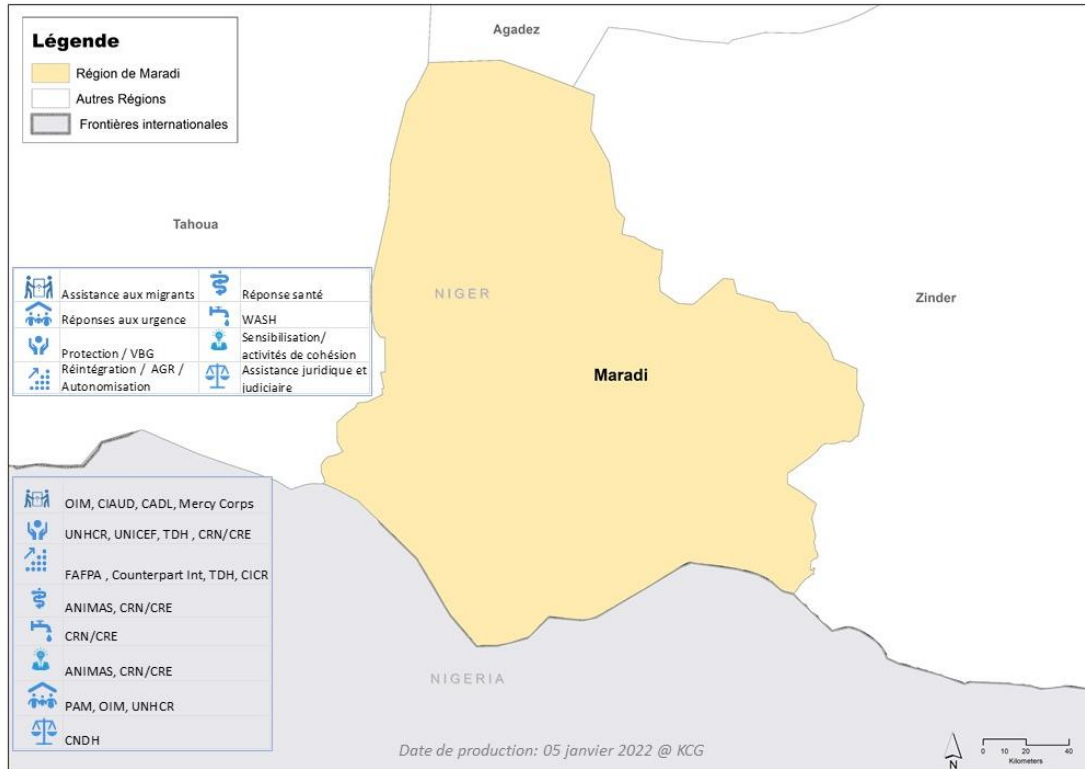
¹⁶ Cf. Tableau de bord social, INS Niger. Edition 2020

¹⁷ Cf. UNHCR

dans les familles d'accueil du département de Guidan Roumdji¹⁸. A cela s'ajoute la migration circulaire qui s'effectue pour des raisons économiques.

5.4.2. Interprétation des résultats

Carte 4: Présence opérationnelle des acteurs à Maradi



Pour juguler les problèmes induits par ces différents flux migratoires, plusieurs acteurs du domaine de la migration interviennent dans la région. Des acteurs du système des Nations Unies, des ONGs nationales et internationales en passant par les projets financés par la Banque Mondiale, la région bénéficie de plusieurs actions dans le domaine de la migration. Ces actions portent notamment sur l'assistance, la protection des migrants et des demandeurs d'asiles mais aussi sur la gestion intégrée des frontières mise en œuvre par l'OIM. Plusieurs ONGs nationales mènent des activités souvent ponctuelles en lien avec la migration et en fonction de l'urgence et des financements reçus. Les différents domaines d'intervention de ces acteurs sont l'assistance aux migrants, les réponses aux urgences, la protection contre les violences basées sur le genre, la réintégration, les activités génératrices de revenus, la santé, l'hydraulique et la sensibilisation.

¹⁸ Comité National de Collecte de Données PDI

5.5. Présentation de la Région de Niamey et interprétation des résultats

5.5.1. Présentation de la Région

La région de Niamey est située dans la partie Sud-Ouest du Niger entre les latitudes 13°28 et 13°35 Sud et les longitudes 2°03 et 2°10 Est. Son altitude est comprise entre 160m et 250 m et ses limites administratives s'étendent sur une superficie d'environ 552,27 km² dont 297,46 km² de superficie urbanisée¹⁹ avec une population estimée à 1 283 888 habitants²⁰ en 2019.

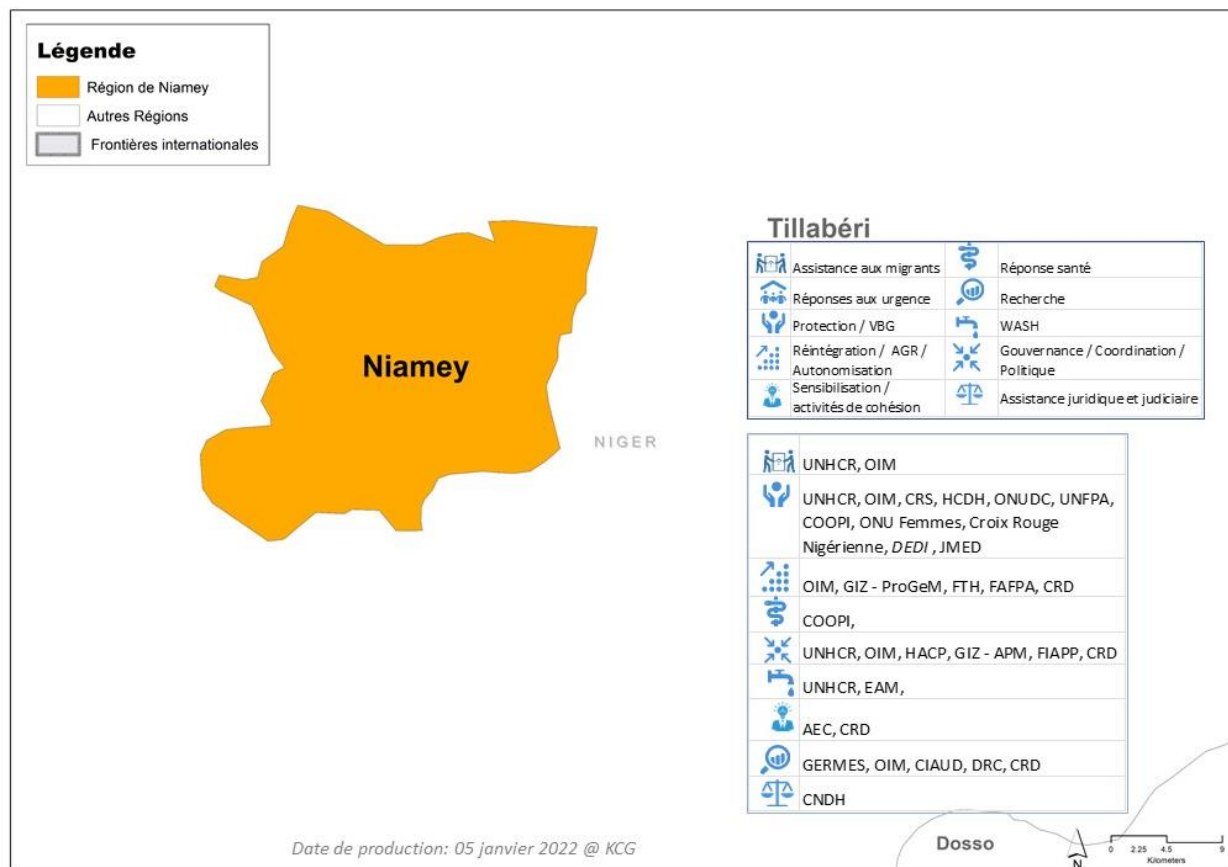
La région de Niamey est subdivisée en 5 arrondissements communaux et exclusivement limitée par le département de Kollo. En terme de flux migratoires, la région de Niamey constitue un corridor et même un réservoir de migrants internes en matière d'exode rural. On y rencontre également des migrants en transit, des réfugiés, des demandeurs d'asile et des déplacés.

¹⁹ Cf. Tableau de bord social, INS Niger. Edition 2020

²⁰ Recensement Général de la Population et de l'Habitat 2012

5.5.2. Interprétation des résultats

Carte n° 5: Présence opérationnelle des acteurs à Niamey



On constate majoritairement que les institutions en charge de la mise en œuvre des projets et programmes ont leurs sièges à Niamey avec des interventions orientées vers les autres régions.

Le principal bailleur dans le domaine de la migration au Niger est l'Union Européenne. Cependant, on peut souligner l'intervention de la Banque Mondiale à travers le FAFPA dans le secteur de l'autonomisation, le système des Nations Unies, la Coopération Danoise, la Coopération Allemande, la Coopération Suisse et les ONGs nationales et internationales.

Les différents domaines d'intervention sont notamment la gouvernance, la recherche, le renforcement de capacité des acteurs étatiques, l'assistance humanitaire d'urgence, l'assistance aux migrants de retour, la protection, la sensibilisation sur les droits humains, le Wash, la santé, la réintégration, résilience et cohésion sociale.

5.6. Présentation de la Région de Tillabéri et interprétation des résultats

5.6.1. Présentation de la Région

Située dans l'extrême Ouest du Niger, la Région de Tillabéri est limitée au Nord par le Mali et la Région de Tahoua, à l'Est par la Région de Dosso, à l'Ouest par le Burkina Faso et au Sud par le Bénin. Elle couvre une superficie de 97 251 km², soit environ 7,7% du territoire national.²¹

Sur le plan administratif, la région de Tillabéri compte 13 départements (Abala ; Balleyara, Banibangou, Bankilaré, Torodi, Gothèye, Filingué, Kollo, Ouallam, Say, Téra, Ayorou, Tillabéri), 45 communes dont 6 urbaines et 39 rurales. Selon les données de l'INS, la population de la région est estimée à 3 495 100 habitants²² en 2019 avec un taux d'accroissement annuel de 3,2 %, réparti dans 1 917 villages.

En terme de migration, les différents points de passage sont : Petelkolé (Bankilaré) ; Yassan (Ayorou) ; Makalondi (Torodi) pour les migrants venus de l'extérieur (Afrique de l'Ouest) qui sont généralement en transit. Comme mouvement interne, il y a l'exode rural, les déplacements internes dans la bande Nord de la région du fait de l'insécurité qui sévit tout au long de la frontière malienne. Des ressortissants de la région migrent également vers la côte et la Libye (zone Filingué-Abala et zone sud-ouest Téra- Tillabéri). Des mouvements inter et intra régionaux (les talibés, les domestiques en particulier) sont aussi relevés. La région enregistre par ailleurs un important flux migratoire vers les sites aurifères. A tous ces mouvements il faut ajouter la transhumance des éleveurs en quête de pâturage.

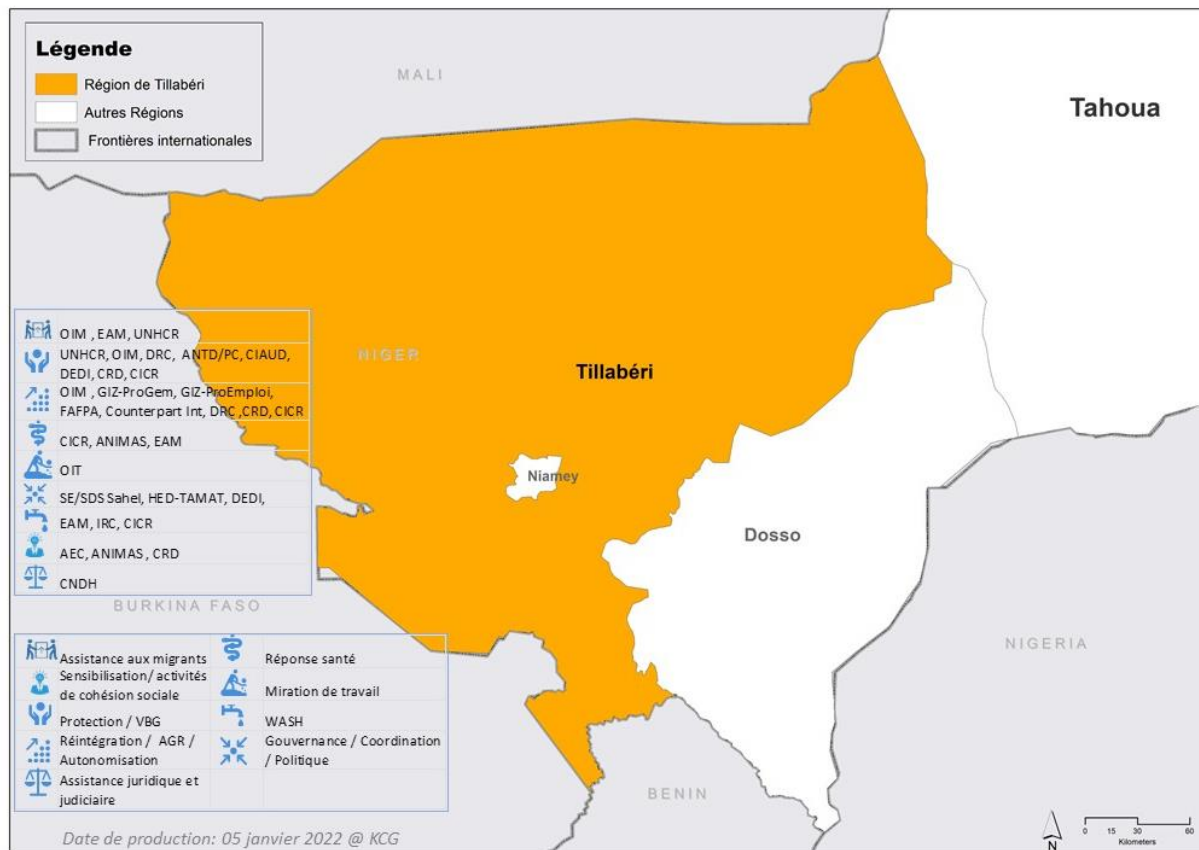
La région dispose d'énormes potentialités agricoles et halieutiques le long du fleuve Niger et de ses affluents ainsi que les dallols. On notera une présence opérationnelle des partenaires avec une faiblesse dans la synergie et la complémentarité des actions de terrain.

²¹ Institut National de la Statistique

²² Cf. Tableau de bord social, INS Niger. Edition 2020

5.6.2. Interprétation des résultats

Carte n° 6: Présence opérationnelle des acteurs à Tillabéri



Les différents domaines d'interventions des acteurs de la migration dans la région de Tillabéri sont entre autres la protection, l'assistance aux personnes déplacées internes, la résilience, le développement communautaire, la gestion intégrée des frontières et la stabilisation communautaire.

A cet effet, la région bénéficie des financements de l'Union Européenne, de la Coopération Allemande et la Coopération Danoise ainsi que ceux du Système des Nations Unies. La Banque Mondiale intervient à travers les structures étatiques, notamment le FAFPA et la SDS sahel Niger pour financer des actions de développement et d'appui aux réfugiés.

Plusieurs ONGs nationales et internationales mènent des actions de protection, d'assistance et de collecte de données, le Wash et la résilience. Il faut noter que les activités de ces ONGs se déroulent de manière ponctuelle et ont des délais d'exécution ne dépassant guère un an.

5.7. Présentation de la Région de Tahoua et interprétation des résultats

5.7.1. Présentation de la Région

D'une superficie d'environ 113.371km² soit 8,95% du territoire national, la région de Tahoua est située entre les parallèles 13°42' et 18°30' latitude Nord et les méridiens 3°53' et 6°42' de longitude Est. Elle est limitée au Nord par la région d'Agadez, au Sud par la République Fédérale du Nigeria, à l'Est par la région de Maradi, enfin à l'Ouest par la région de Dosso, de Tillabéri et la République du Mali.

Subdivisée en douze (12) départements (Abalak, Bagaroua, Birni N'Konni, Bouza, Illéla, Keita, Madaoua, Malbaza, Tahoua, Tassara, Tchintabaraden et Tillia), la région de Tahoua dispose de 43 communes dont 7 urbaines, 35 rurales et la ville de Tahoua. Elle a une population estimée à 4 284 435 habitants²³ en 2019.

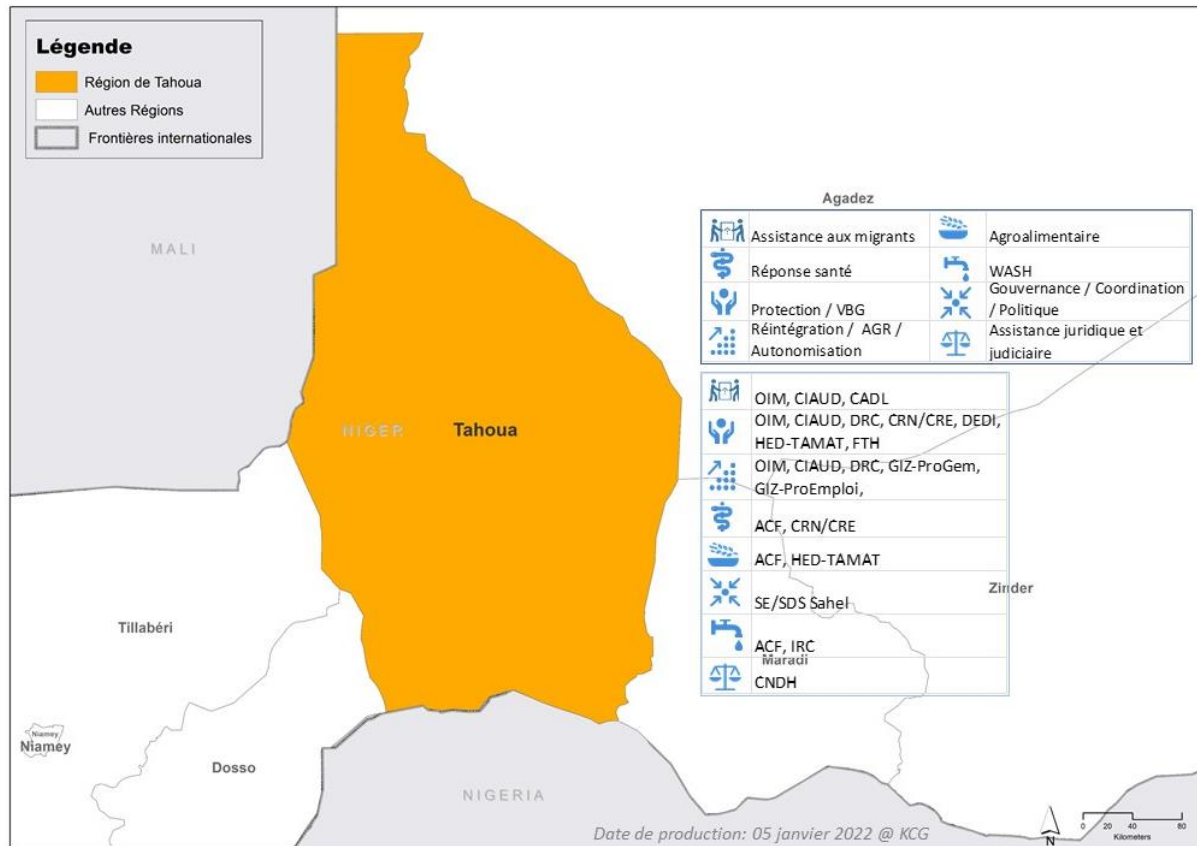
S'agissant des flux migratoires, la région de Tahoua est à la fois :

- ✓ Une région de départ : A ce niveau on rencontre plus les mouvements des hommes vers la côte et le Maghreb avec quelques mouvements des femmes au niveau interne.
- ✓ Une région d'arrivée : ces arrivées concernent plus les jeunes garçons d'un âge moyen entre 20 et 40 ans. Les migrants en question sont des ressortissants de la région de Tahoua et d'autres localités.
- ✓ Une région de transit : il s'agit des ressortissants subsahariens qui comptent regagner le Maghreb voire l'Europe via la région d'Agadez.

²³ Cf. Tableau de bord social, INS Niger. Edition 2020

5.7.2. Interprétation des résultats

Carte n° 7: Présence opérationnelle des acteurs à Tahoua



Tahoua est une zone de tradition migratoire par excellence. Au vu de la carte sur la présence opérationnelle des acteurs, on constate une présence opérationnelle de l'Union Européenne à travers des Organisations Internationales et des agences onusiennes dont OCHA assure la coordination, des ONGs nationales et Internationales qui mettent en œuvre des actions de terrain particulièrement dans les zones sujettes à la migration à savoir les villes de Tahoua, Tchintabaraden, Abalack, Bouza, etc.

Les principaux domaines d'intervention sont la réintégration, la santé, l'agroalimentaire, la gestion intégrée des frontières, l'assistance humanitaire d'urgence, la stabilisation communautaire, la protection et l'assistance aux migrants.

5.8. Présentation de la région de Zinder et interprétation des résultats

5.8.1. Présentation de la région

La région de Zinder est située au centre-est du Niger et s'étend en latitude entre les parallèles 12°48' et 17°30' Nord et en longitude entre 7°20' et 12°0' Est. Elle couvre une superficie de 155 778 km² avec une population estimée environ à 4 541 740 habitants²⁴ en 2019.

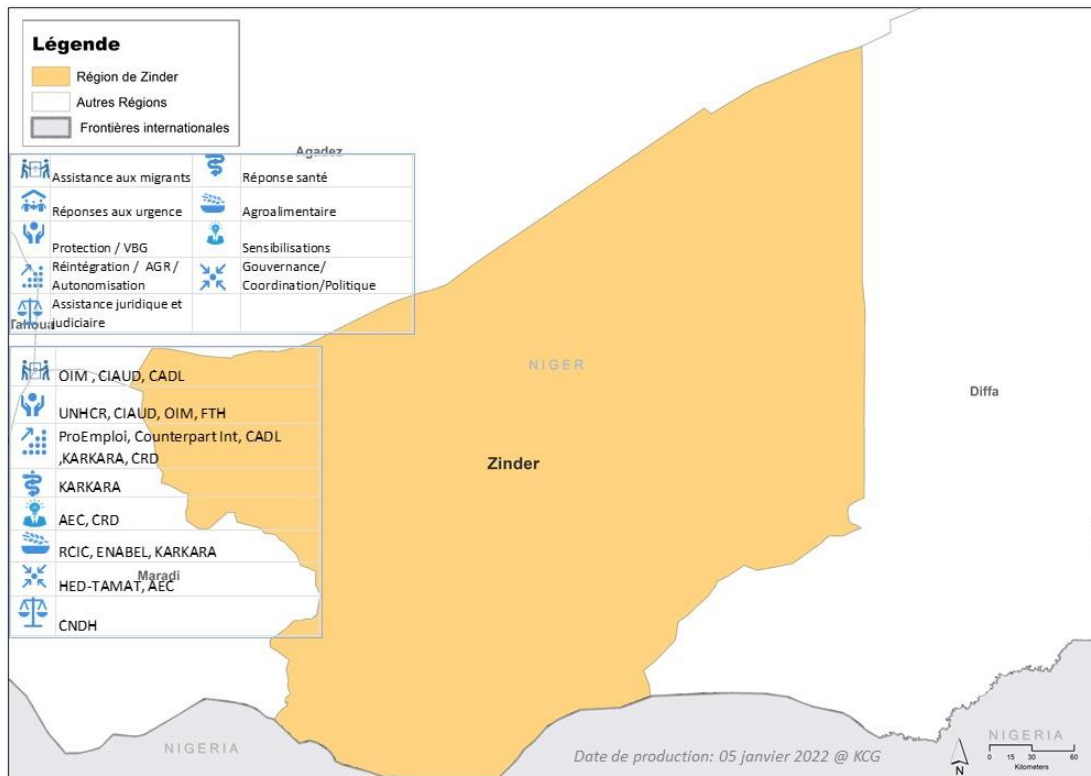
Zinder est limitée par la région d'Agadez au Nord, à l'Est par la région de Diffa, à l'Ouest par la région de Maradi, et par la République Fédérale du Nigeria au Sud. La région de Zinder est subdivisée en 10 départements Tarka, Tanout, Tesker, Takiéta, Damagaram Takaya, Gouré, Mirriah, Kantché, Magaria, Dungass et 51 communes dont 5 urbaines, 45 rurales et la ville de Zinder.

Concernant les flux migratoires dans la région de Zinder, ils sont essentiellement féminins avec des déplacements massifs de femmes et enfants en direction de l'Algérie. Aussi, certaines femmes originaires du département de Magaria migrent vers l'Arabie Saoudite. On note également le déplacement des hommes en direction du Maghreb et la transhumance des pasteurs.

²⁴ Cf. Tableau de bord social, INS Niger. Edition 2020

5.8.2. Interprétation des résultats

Carte n° 8: Présence opérationnelle des acteurs à Zinder



On constate la présence opérationnelle de la Coopération Allemande avec un financement des fonds fiduciaires d'urgence de l'Union Européenne et du Ministère Fédéral Allemand pour la Coopération et le Développement (BMZ). Le système des Nations Unies intervient dans l'assistance des communautés et des migrants particulièrement dans les zones à forte concentration de migrants retournés. Comme partenaire financier, il faut aussi mentionner la Banque Mondiale à travers le Fond d'Appui à la Formation Professionnelle et d'Apprentissage. On relève également des ONGs Nationales et internationales qui mettent en œuvre des programmes et projets dont d'autres interviennent de manière ponctuelle pour des raisons d'accessibilité et de sécurité en sous-traitant avec des ONGs locales.

Dans la région de Zinder, les différents acteurs de terrain interviennent dans les domaines comme l'assistance aux migrants, la protection contre les violences basées sur le genre, les réponses d'urgences, l'autonomisation des femmes, la réintégration à travers les activités génératrices des revenus, la bonne gouvernance et la santé.

6. Difficultés rencontrées

- ✓ Le mauvais renseignement ou la documentation incomplète des outils ne facilitant pas le traitement des données
- ✓ La non communication par certains Partenaires Techniques Financiers (PTF) des informations relatives aux coûts de leurs interventions
- ✓ La réticence, le retard voire le refus de certains PTF à transmettre les outils renseignés

7. Eléments de conclusion

La cartographie des acteurs intervenant dans la migration ainsi élaborée permettra une lecture spatiale des interventions dans le temps.

Le processus large et inclusif de consultation qui a débouché sur l'élaboration de cette cartographie nationale fait ressortir à la fois la diversité des acteurs et des domaines d'intervention suivant l'acuité des problématiques posées par la migration tant aux niveaux central que régional. On constate à cet effet que les choix d'intervention sont principalement marqués plus par la diversité des approches des acteurs que par la référence à une politique d'ensemble cohérente et coordonnée. Ce qui explique certainement le manque de synergie et de coordination inter acteurs dans les différentes interventions de terrain. L'élaboration de la Politique Nationale de la Migration et sa mise en œuvre subséquente pourront contribuer de manière efficiente à l'instauration d'une cohérence d'ensemble dans les modalités d'intervention des acteurs et à une meilleure harmonisation des approches.

8. Recommandations

- ✓ Mettre en place un dispositif d'actualisation de la cartographie en lien avec la PNM tous les deux ans
- ✓ Aligner les interventions sur les priorités définies dans les PDR et les PDC et conformément à la Politique Nationale de la Migration (PNM)
- ✓ Redynamiser les espaces de dialogues régionaux sur la migration
- ✓ Renforcer la synergie des interventions sur le terrain
- ✓ Renforcer le leadership de l'Etat dans les interventions de terrain
- ✓ Répartir de manière équilibrée les interventions des PTF sur le territoire

- ✓ Mettre à contribution les structures étatiques dans le montage et l'exécution des projets et programmes
- ✓ Concorder les interventions au besoin du moment et des bénéficiaires
- ✓ Mettre en place des organes de suivi et d'évaluation des projets au niveau national ou régional
- ✓ Créer une synergie d'actions entre les partenaires intervenant dans le domaine migratoire
- ✓ Capitaliser les acquis afin de pérenniser les actions.

ANNEXES

- **Guide d'entretien**



Guide d'entretien cartographie.pdf

- **Matrice 3W, Liste des contacts clés**



Niger - Qui Fait Quoi Où (3W) Présence opérationnelle des acteurs humanitaires - Janvier 2022.pdf

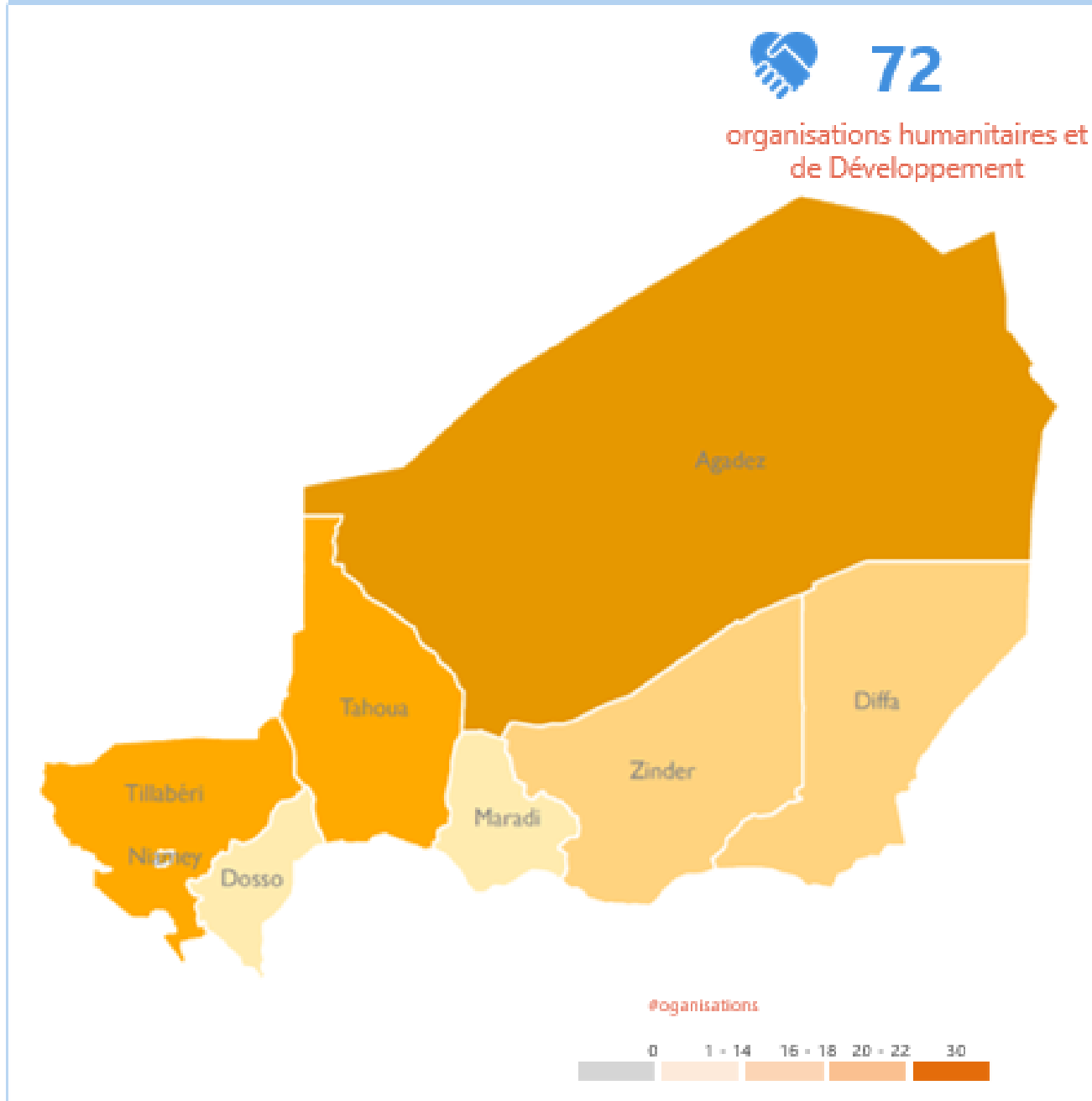


SP/CCM NIGER

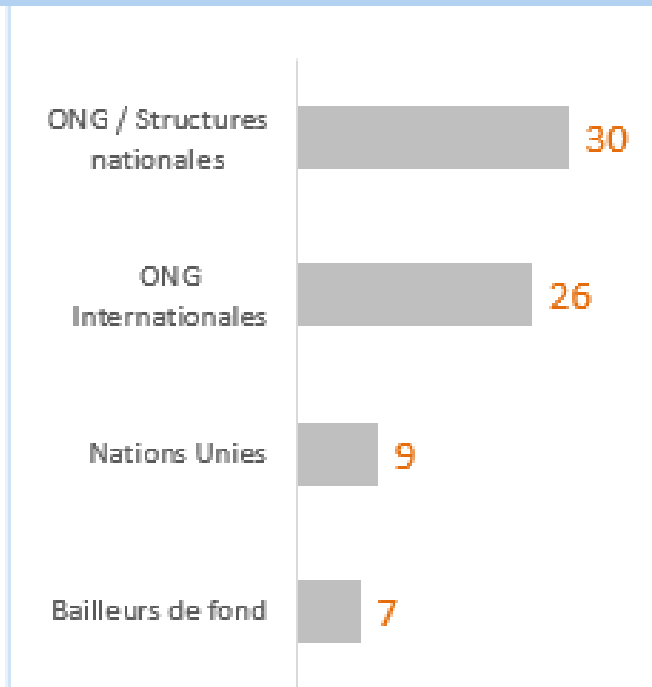
Qui Fait Quoi Où (3W) Présence opérationnelle des acteurs humanitaires

Février 2022

CARTOGRAPHIE DES ORGANISATIONS PAR REGIONS



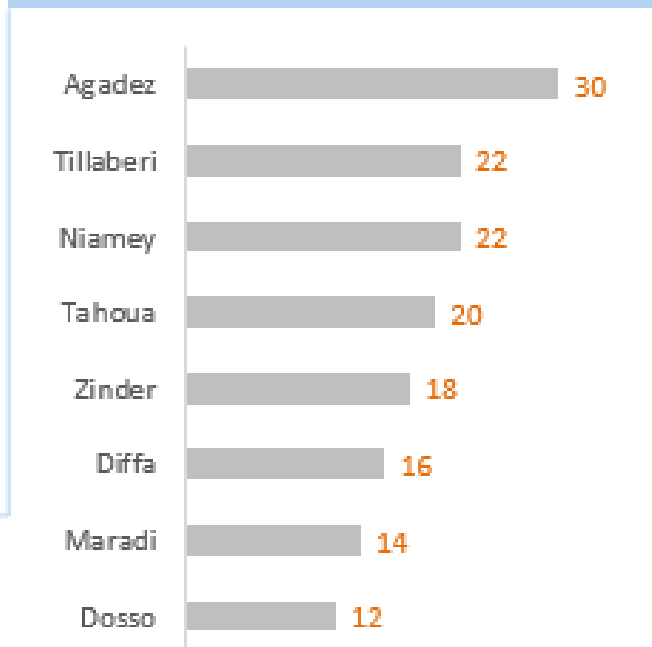
NOMBRE D'ORGANISATIONS PAR TYPES



NOMBRE D'ORGANISATIONS PAR CLUSTERS



NOMBRE D'ORGANISATIONS PAR RÉGIONS



Le 'Qui fait Quoi Où' (3W) est un document d'analyse qui permet de soutenir la coordination sur le terrain. Les informations contenues dans ce document proviennent des données sur la présence opérationnelle partagées par les partenaires intervenant dans l'humanitaires au Niger.

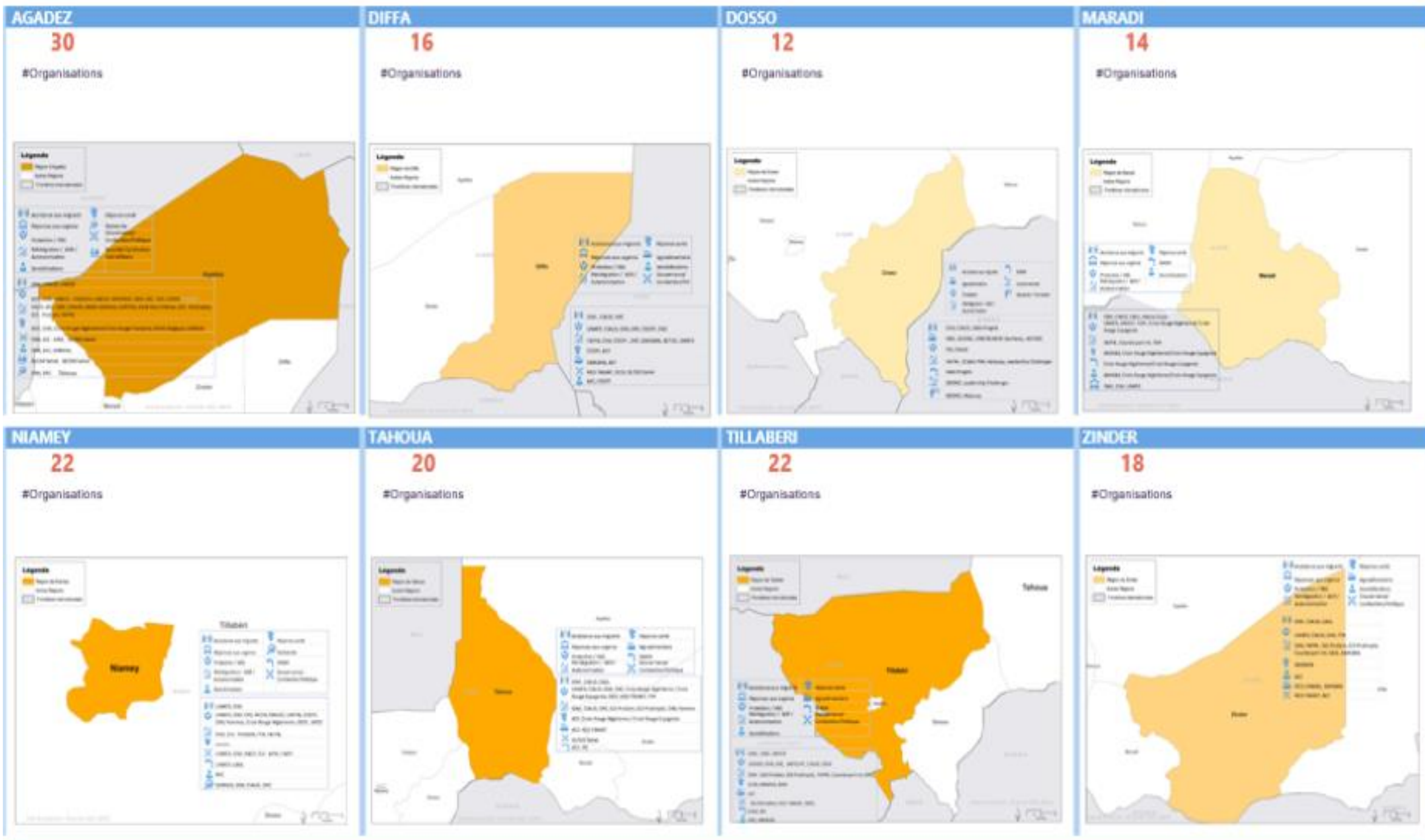


SP/CCM NIGER

Qui Fait Quoi Où (3W) Présence opérationnelle des acteurs humanitaires

Février 2022

CARTOGRAPHIE DES ORGANISATIONS PAR REGIONS





SP/CCM NIGER

Qui Fait Quoi Où (3W) Présence opérationnelle des acteurs humanitaires

Février 2022

ORGANISATIONS PAR REGIONS

Région	Bailleurs/Types de structure	Nom/Acronyme	Adresse	Nom du/des projet(s)/Programme(s)	Secteur/ Domaine	Délai d'exécution	Bénéficiaires	Zone intervention/Département - Commune	Axes Stratégiques PNM
Agadez	UE	Haute Autorité à la Consolidation de la Paix	DRDC/AT/Agadez	Projet d'Appui à la Stabilisation et Renforcement Socioéconomique des populations affectées par la migration irrégulière dans les zones de transit du Niger (PASREP)	Reconversion des acteurs des filières d'immigration irrégulière	09/2019 à 08/2022	560 personnes affectées par la migration irrégulière, Acteurs de la migration	15 communes de la région d'Agadez	Axe stratégique 1
Agadez	UE	EUCAP/SAHEL	Agadez Quartier Jeunes cadres	Renforcement des capacités des FSI	Sécurité/Migration	Juillet 2020 - Juillet 2022	FSI (PN, GN, GNN)	15 communes de la région	Axe stratégique 3
Agadez	UE	AFD	Agadez	Pôles ruraux - Projet d'appui aux filières agricoles dans les régions de Tahoua et Agadez	Agricole	2017-2021	Population	Agadez	Axe stratégique 1
Agadez	UE	MSF	Agadez/Dirkou	Appui à la Prévention et prise en charge des migrants et population hôte	Migration	2018-2022	Migrants et population hôte	Dirkou, Siguidine, laté	Axe stratégique 2
Agadez	UE	ANDD GARKUA, CARITAS, SAVE the Children	1737 Boulevard Bawa Jan Gorzo FK-8, BP: 2291 Niamey Niger, mail: ong.garkua@gmail.com Tel (+227) 20 35 27 08	Appui à la Stabilité Socio-économique et à la Paix dans la région d'Agadez PASP	Accès aux services sociaux de base, cohésion sociale, redynamisation de l'économie locale et création d'opportunités de revenus	Septembre 2019- Aout 2022	Population des quatre communes soit 26678 habitants et les bénéficiaires institutionnels tels que le conseil régional d'Agadez, et les conseils communaux de Bilma, Dirkou, Djado et Fachi	Agadez (Bilma, Dirkou, Djado et Fachi)	Axe stratégique 1
Agadez	UE	OIM		EU-IOM Joint Initiative for migrants protection and réintégration Régional top-up - Financement Union Européenne	Assistance directe aux migrants	Décembre 2017 - Mai 2022	Migrants (dont femmes et enfants) en situation de vulnérabilité	Agadez (Dirkou, Arlit)	Axe stratégique 2
Agadez	UE	Alternative Espaces Citoyens	Niamey, 72, Rue CI 47, Poudrière, Commune III BP.10 948 NIAMEY, NIGER	Citizens Stand up migrants rights to fight arbitrary detention, corruption and impunity in Niger	Information et sensibilisation sur les droits humains, mécanismes de veille et de facilitation d'accès aux institutions juridictionnelles de protection des droits humains, contentieux stratégique, mobilisation citoyenne et plaidoyer	23.11.2020 au 22.06.2022	Les bénéficiaires de l'Action sont les citoyens, notamment les jeunes et les femmes, les activistes et membres des associations de la société civile, les migrants, les médias, les décideurs et l'opinion publique en général.	Agadez, Diffa, Niamey, Tillabéri, Zinder	Axes stratégiques 2 et 3
Agadez	UE	GIZ	Agadez	Migrants rescue and assistance in Agadez region (MIRAA) - Phase III	Migration	2017-2021	Population	Agadez, Arlit	Axe stratégique 2
Agadez	UE	GIZ	Adresse Niamey: Projet ProEMPLOI, Avenue Mohamed VIB.P. 10 814, Niamey, Niger Adresse Agadez: Projet ProEMPLOI, Avenue Alzouma Kanta, B.P. 10 814, Agadez, Niger	Promotion de l'Emploi et Insertion Professionnelle (ProEMPLOI)	Améliorer les conditions d'un emploi à grande échelle pour les jeunes afin de promouvoir la stabilité et la cohésion sociale à long terme. Le projet met également en place des formations et des mesures directes à court terme (CFW).	01.01.2020 - 31.12.2023	Demandeurs d'emploi, jeunes sous-employés et travailleurs indépendants, propriétaires et employés des TPPME locales, Coopératives agricoles et start-ups	Agadez, Tillabéri, Zinder	Axe stratégique 1



SP/CCM NIGER

Qui Fait Quoi Où (3W) Présence opérationnelle des acteurs humanitaires

Février 2022

ORGANISATIONS PAR REGIONS

Région	Bailleurs/Types de structure	Nom/Acronyme	Adresse	Nom du/des projet(s)/Programme(s)	Secteur/ Domaine	Délai d'exécution	Bénéficiaires	Zone intervention/Département - Commune	Axes Stratégiques PNM
Agadez	UE	GIZ	Avenue de l'Afrique, Rue des Lacs, Niamey Niger	Programme « Améliorer la gestion des défis migratoires au Niger	Gouvernance locale, migration, services sociaux de base, Promotion de l'économie locale et de la cohésion sociale. Le programme vise à renforcer les capacités des communes et région pour réagir de manière adaptée aux impacts de la migration sur le développement.	2016-2021	Elues municipaux/régionaux, staff technique des collectivités, STD, OSC Populations hôtes et migrantes dans les zones d'intervention	Zinder, Tahoua, Agadez	Axe stratégique 1
Agadez	UE	GIZ		Lutte contre la migration irrégulière par le Développement du tourisme et de l'Artisanat	Renforcement des capacités, Renforcement des infrastructures et encadrement	2 ans	CMANI/FNAN/Centres et Coopératives de l'Artisanat	Agadez, Arlit, Dirkou	Axe stratégique 1
Agadez	COOPERATION SUISSE	ONG COOPI		Protection, santé mentale et éducation d'urgence pour les populations à Diffa et les migrants vulnérables	Migration, Protection, Santé mentale et éducation d'urgence	juin 2019-décembre 2021	Total : 54'300 personnes dont 16'425 filles, 14'525 garçons, 13'100 femmes, 10'250 hommes Agadez : les migrants et la population hôte souffrant des troubles de santé mentale via le pavillon de santé mentale au CHR d'Agadez, le HD d'Arlet et le CSI de Dirkou	CU Agadez, Dirkou, Arlit)	Axe stratégique 2
Agadez	U N	UNHCR	Bureau UNHCR à Niamey Tel: Centre d'appel: 0 800 12 12 (n° vert, appel gratuit) & 2075 2064 Fax: 2075 2065 Email: ngrni@unhcr.org Website: http://www.unhcr.org/niger	Flux Migratoires Mixtes et Méditerranée	Réfugiés dans les flux mixtes : Réception et assistance de base, Santé, Education, Intégration, Protection générale et des groupes ou personnes avec des besoins spécifiques.	1 an	1204 demandeurs d'asile et réfugiés	Agadez	Axes stratégiques 2 et 3
Agadez	U N		Sous Délégation : Quartier Jeunes Cadres, Agadez	Projet de monitoring des flux migratoires aux frontières	Protection	1 an	Demandeurs d'asile, réfugiés, personnes à risques d'apatridie, enfants police aux frontières, fonctionnaires de la DGEC/MR et des services de la promotion de la femme et de la protection des enfants.	Agadez	Axes stratégiques 2 et 3



SP/CCM NIGER

Qui Fait Quoi Où (3W) Présence opérationnelle des acteurs humanitaires

Février 2022

ORGANISATIONS PAR REGIONS

Région	Bailleurs/Types de structure	Nom/Acronyme	Adresse	Nom du/des projet(s)/Programme(s)	Secteur/ Domaine	Délai d'exécution	Bénéficiaires	Zone intervention/Département - Commune	Axes Stratégiques PNM
Agadez	U N	OIM	Agadez quartier Sabon Gari	EU-IOM Joint Initiative for migrants protection and reintegration Regional top-up	Assistance directe aux migrants	Décembre 2017 - Mai 2022	Migrants (dont femmes et enfants) en situation de vulnérabilité	Agadez, Arlit, Assamaka, Aderbissinat, Ifourane, Bilma, Dirkou, Ingall, Magaria, Tchirozérin	Axe stratégique 2
Agadez	U N			Migrants rescue and assistance in Agadez region (MIRAA) - Phase III		Décembre 2018 - Novembre 2021			
Agadez	U N			<ul style="list-style-type: none"> Direct Assistance to Returned Migrants and Victims of Trafficking in Niger (RDPP) Direct Assistance to Returned Migrants and Victims of Trafficking in Niger (RDPP) - Phase II 		Février 2020 - Décembre 2021			
Agadez	U N			<ul style="list-style-type: none"> Protection and Assistance to Children and Vulnerable Migrants Returning from Algeria to Niger (PACMAN) 		Juin 2020 - Mai 2021			
Agadez	U N			<ul style="list-style-type: none"> Phase II - Appui au renforcement de la gestion de la migration au Niger 		Septembre 2020 – Septembre 2022			
Agadez	U N			<ul style="list-style-type: none"> Support to Stranded Migrants and Public Health Authorities in Niger 		Septembre 2020 - Février 2023			
Agadez	U N			<ul style="list-style-type: none"> Cooperation on Migration and Partnerships to Achieve Sustainable Solutions (COMPASS) 		Janvier 2021 - Décembre 2023			
Agadez	U N			Assistance to Vulnerable and Exposed Migrants in Niger (AVENIR)		Août 2021 - Juillet 2022			
Agadez	U N			Supporting Niger National Vaccination Campaign through capacity-building, logistical and sensitization support in the Agadez region		Juillet 2021 - Juin 2022			
Agadez	U N			<ul style="list-style-type: none"> SAM - Support Assistance Mechanisms for vulnerable migrants in the region of Agadez 		Décembre 2020 - Décembre 2021			



SP/CCM NIGER

Qui Fait Quoi Où (3W) Présence opérationnelle des acteurs humanitaires

Février 2022

ORGANISATIONS PAR REGIONS									
Région	Bailleurs/Types de structure	Nom/Acronyme	Adresse	Nom du/des projet(s)/Programme(s)	Secteur/Domaine	Délai d'exécution	Bénéficiaires	Zone intervention/Département - Commune	Axes Stratégiques PNM
Agadez	U N	OIM		Understanding and addressing conflict drivers along the migratory routes through Agadez	Stabilisation Communautaire	Juillet 2020 - Juillet 2022	Migrants et communautés hôtes ; communautés en manque d'opportunités économiques	Aderbissinat, Arlit, Dannel, Gougaram, Bilma, Dirkou, Djado, Fachi, Iferouane, Timia, Ingall, Agadez, Dabaga, Tabelot, Tchirozerine	Axe Stratégique 1
	U N			<ul style="list-style-type: none"> Initiatives seeking to reinforce community stabilization in Niger and Burkina Faso 		Juin 2020 - Mai 2022			
Agadez	U N			<ul style="list-style-type: none"> PADEK (Développement dans le Kawar) 		Décembre 2020 - Novembre 2023			
Agadez	U N			Towards a better consideration of environmental migration in public policy in Niger	Développement communautaire et économique	Novembre 2020 - Avril 2022	Gouvernement	National/Agadez	Axe Stratégique 1
Agadez	U N			<ul style="list-style-type: none"> IDEE Bridge 		Mars 2021 - Août 2022	Jeunes entrepreneurs		
Agadez	U N			Contributing to the Fight Against Infectious Diseases through the Strengthening of Health Systems along Migratory Routes in Niger	Santé	Septembre 2021 – Février 2023	Ministère de la Santé Publique, Directions Régionales de la Santé Publique, Programme Nationale de Lutte contre la Tuberculose (PNLT), Programme Nationale de Lutte contre le SIDA et les Hépatites (PNLSH), Migrants vulnérables, communautés hôtes, agents de santé.	Agadez	Axe Stratégique 2
Agadez	U N			Survey on Border Management in the Sahel Region amid Covid-19	Gestion intégrée des frontières	Mai 2021 - Mars 2022	Autorités, Communautés en zones frontalières, Coopérations transfrontalières	National/Ingall	Axe Stratégique 3
Agadez	U N			<ul style="list-style-type: none"> Establishing a tri-partite cross-border migration forum with Algeria, Mali and Niger 		Décembre 2019 - Août 2021			
Agadez	U N			Assessing internal migration in the mining sector in Northern Niger	Recherche	Octobre 2021 - Mars 2022	The humanitarian/development community including National and regional authorities, United Nations agencies	Arlit	Axe Stratégique 3
Agadez	U N		UNICEF	BP: 11286, Niamey Niger	Enfant en mobilité (DFID)	Prise en charge des enfants en mobilité non accompagnés	(2020-2021)	Enfants en mobilité non accompagnés	Agadez, Arlit, Dirkou, Tahoua, Zinder, Kantché
Agadez	U N	UNHCDH	Niamey, Niger	CLIMIS (changements climatiques-Migration-Droits de l'Homme)	changements climatiques-Migration-Droits de l'Homme	Janvier 2020-Décembre 2021	Les communautés de ces huit régions	Agadez	Axe Stratégique 3



SP/CCM NIGER

Qui Fait Quoi Où (3W) Présence opérationnelle des acteurs humanitaires

Février 2022

ORGANISATIONS PAR REGIONS

Région	Bailleurs/Types de structure	Nom/Acronyme	Adresse	Nom du/des projet(s)/Programme(s)	Secteur/ Domaine	Délai d'exécution	Bénéficiaires	Zone intervention/Département - Commune	Axes Stratégiques PNM
Agadez	BM	Secrétariat Exécutif de la SDS Sahel Niger	Niamey mail: sahelniger@gmail.com	Programme d'Appui aux Réfugiés et aux Communautés d'Accueil (PARCA)	Appuis institutionnels/Migration	5 ans (2019-2023)	532 500 personnes dont (hommes et femmes) parmi lesquels : Réfugiés ; Communautés d'accueil ; Déplacés internes ; Retournés ; Conseils régionaux et communes	10 communes de Diffa (CU Diffa, Chétimari, Gueskérou,N'Guigmi, Kaballewa, Bosso, Toumour, Mainé- Soira, Foullatri, N'Guelbéli, 4 Communes de Tillabéri (Abala, Ayérou, Inatès,Tondikiwindi, Une Commune de Tahoua (Tillia), Agadez	Axes Stratégiques 2 et 3
Agadez	BM			Projet de développement des compétences pour la croissance PRODEC	Renforcement de Programmes courts de développement des compétences et d'apprentissage	Octobre 2014 à Novembre 2023	31360 Jeunes	Huit Régions du Niger	Axe Stratégique 1
Agadez	BM	FAFPA	Agadez, Quartier Jeunes Cadre Tel: +22720440943	Projet emploi des jeunes et inclusion Productive	Contribuer à augmenter le revenu des jeunes à travers la création d'emploi dans les huit régions du Niger, Accroître les activités génératrices de revenus des jeunes dans une sélection de zones pauvres du Niger	2018-2023	Jeunes ruraux ou semi-ruraux âgés de 15 ans à 25 ans, scolarisés ou non scolarisés	Huit Régions du Niger	Axe Stratégique 1
Agadez	OXFAM	Commission Nationale des Droits Humains CNDH	CNDH: 13 334 Route de l'Aéroport- Niamey E-mail: contact@cndh-niger.org Téléphone: +227 20 74 40 36 / +227 20 74 40 37 -SiteWeb :www.cndh-niger.org	Projet GDDH de Gouvernance Démocratique et Droit de l'Homme	promotion et protection des droits des migrants (renforcement des capacités des acteurs de la migration, 'investigations et de sensibilisation)	01 Fév 2020 - 30 Sept 2022	Migrants , réfugiés, personness déplacées internes, acteurs de la mise en œuvre de la loi, acteurs de la société civile	Les huit (8) régions du Nige	
Agadez	Oxfam	Alternative Citoyens Espaces	Niamey, 72, Rue CI 47, Poudrière, Commune III BP.10 948 NIAMEY, NIGER	Projet GDDH - Citizens Stand up migrants rights to fight arbitrary detention, corruption and impunity in Niger	Information et sensibilisation sur les droits humains, mécanismes de veille et de facilitation d'accès aux institutions juridictionnelles de protection des droits humains, contentieux stratégique, mobilisation citoyenne et plaidoyer	23-Nov 2020 - 22 Juin 2022	Les bénéficiaires de l'Action sont les citoyens et les femmes, les activistes et membres des associations de la société civile, les migrants, les médias, les décideurs et l'opinion publique en général.	Agadez, Diffa, Niamey, Tillabéri, Zinder	



SP/CCM NIGER

Qui Fait Quoi Où (3W) Présence opérationnelle des acteurs humanitaires

Février 2022

Agadez	OXFAM	GERMES	Bureau GERMES à Niamey Tel: 96 25 59 52 Email : hzada99@yahoo.fr	Projet GDDH - Comprendre les Migrations au Sahel	Recherche quantitative sur l'accueil et insertion, et les aspirations des jeunes	Collecte de données sur Sept 2022	13 - Mars 2021 - 30	les jeunes de 15-35 ans	Agadez	
Agadez	ONG Nat et Int	Croix-Rouge Nigérienne/Croix-Rouge Française	Niamey bas (Terminus), Rue NB045, BP: 11386. Tel : +22796982519 Mail: hod-niger.frc@croix-rouge.fr	Projet « BAKIN HAWRE » - Population de passage	Santé/Migration		1er janvier au 31 décembre 2021	Directs : Migrant(e)s dans les foyers Professionnel(le)s de sexe/migrant(e)s dans les maisons closes	Agadez, Arlit	Axe Stratégique 2
Agadez	ONG Nat et Int	INTERSOS	Quartier Jeunes cadres/Agadez	Renforcement de la protection et de l'éducation pour les réfugiés et les demandeurs d'asile au centre humanitaire et des cases de passage d'Agadez	Protection de l'enfant - Education		11 mois	Mineurs demandeurs d'asile, communauté hôte et réfugiés	Agadez	Axe Stratégique 2
Agadez	ONG Nat et Int		Quartier Jeunes cadres/Agadez	Protection et assistance aux enfants réfugiés/demandeurs d'asile dans le centre humanitaire d'Agadez	Protection de l'enfant - Education		12 mois	Mineurs demandeurs d'asile, communauté hôte et réfugiés	Agadez	Axe Stratégique 2
Agadez	ONG Nat et Int	DEDI	Quartier Jeunes cadres/Agadez	Collecte de données sur la mise en œuvre des projets du HCR	Protection mixte		6 MOIS	Demandeurs d'asile et réfugiés	Agadez, Tahoua, Tillabéry, Diffa, Niamey	Axe Stratégique 2
Agadez	ONG Nat et Int	DRC		Collecte de données via le Mécanisme de Suivi des Migrations Mixtes (4Mi)	Collecte de données		2016 à nos jour	Population étudiée : Migrants étrangers en transit au Niger	Agadez	Axe Stratégique 3



SP/CCM NIGER

Qui Fait Quoi Où (3W) Présence opérationnelle des acteurs humanitaires

Février 2022

ORGANISATIONS PAR REGIONS

Région	Bailleurs/Types de structure	Nom/Acronyme	Adresse	Nom du/des projet(s)/Programme(s)	Secteur/ Domaine	Délai d'exécution	Bénéficiaires	Zone intervention/Département - Commune	Axes Stratégiques PNM
Agadez	ONG Nat et Int		Quartier Jeunes cadres/Agadez	Action for the Protection and integration of Migrants in Africa (APIMA)	Protection / Communication	Jusqu'en 2021	5000 Jeunes (Locaux et Migrants)	Arlit et Agadez	Axe Stratégique 2
Agadez	ONG Nat et Int	Catholic Relief Service (CRS)	Quartier Jeunes cadres/Agadez	PROMISA : Projet d'appui à la protection des migrants les plus vulnérables sur les routes migratoires	Protection (Appui socio de basedont alimentaire, santé Psycho/Juridique, Renforcement de capacité des acteurs clés, Plaidoyer)	Janvier 2020 – Janvier 2023	4230 Migrants (Nationalité étrangère et Nigériennes) 20 acteurs clés 2 rencontres de plaidoyer	Niamey, Agadez, Arlit	Axe Stratégique 2
Agadez	ONG Nat et Int	Médecin du Monde Belgique	Quartier Oumardan Afala, tel: 92 18 60 64	Programme de renforcement des capacités du système de santé dans le District Sanitaire d'Agadez Commune et le CSME Agadez	Santé	4ans	Populations vulnérables Migrants et locales	Commune Urbaine d'Agadez	Axe Stratégique 2
Agadez	ONG Nat et Int	COOPI	Quartier Jeunes cadres/Agadez	« Gestion d'accueil (cases de passage, hébergement) pour demandeurs d'asile et réfugiés à Agadez »	Migration	12 mois	Réfugiés et Demandeurs d'asile	Commune Urbaine Agadez	Axe Stratégique 2
Agadez	ONG Nat et Int		Quartier Jeunes cadres/Agadez	Regional Development and Protection Programme "Protection et résilience pour demandeurs d'asile, réfugiés et migrants »	Migration	22 mois	Demandeurs d'asile et réfugiés référés par l'UNHCR	Agadez	Axe Stratégique 2
Agadez	ONG Nat et Int	IRC	Quartier koira kano, rue KK8, BP: 12980 Niamey Niger tel: +227 20 37 07 25 web: www.rescue.org	Signpost	Protection	Septembre 2020 – Septembre 2021 (1 an)	Migrants, demandeurs d'asile, réfugiés et communautés hôtes	Agadez, Arlit	Axe Stratégique 2
Agadez	ONG Nat et Int	CICR	Quartier Kouara Kano, rue 37, BP: 13702, Niamey-Niger.	Rétablissement de Liens Familiaux	Conflit ; Catastrophe ; Migration	En cours	Migrants séparés	Agadez-Arlit-Assamaka-Dirkou	
Agadez	ONG Nat et Int	Alternative Espaces Citoyens	Niamey, rue CI 47, poudrière Commune 3 BP: 10948 Niamey, Niger	Citizens stand up4 migrants rights to fight arbitrary detention, corruption and impunity in Niger	Information et sensibilisation sur les droits humains, mécanismes de veille et de facilitation d'accès aux institutions juridictionnelles de protection des droits humains, contentieux stratégique, mobilisation citoyenne et plaidoyer	18 mois	Les bénéficiaires de l'Action sont les citoyens, notamment les jeunes et les femmes, les activistes et membres des associations de la société civile, les migrants, les médias, les décideurs et l'opinion publique en général.	Agadez	Axes Stratégiques 2 et 3
Agadez	ONG Nat et Int	Association Nigérienne de Marketing Social-ANIMAS	Niamey, quartier recasement 3ème latérite, BP:11738 tel: 20739050 Mail: animas@intnet.ne	Planning Familial et Sensibilisation	Domaine d'intervention du projet Planification Familiale et Santé reproductive Prévention IST/VIH/SIDA Migration Lutte contre le mariage précoce Gestion de l'hygiène menstruelle Marketing social des produits de santé et distribution à base communautaire Communication pour le Changement de Comportement - CCC	(2017 – 2021) avec reconduction de 4 ans	Hommes et femmes en âge de procréer Jeunes scolaires et non scolaires Migrants Forces de défense et de sécurité Professionnel du sexe Routiers	Agadez	Axe Stratégique 2



SP/CCM NIGER

Qui Fait Quoi Où (3W) Présence opérationnelle des acteurs humanitaires

Février 2022

ORGANISATIONS PAR REGIONS									
Région	Bailleurs/Types de structure	Nom/Acronyme	Adresse	Nom projet(s)/Programme(s) du/des	Secteur/ Domaine	Délai d'exécution	Bénéficiaires	Zone intervention/Département - Commune	Axes Stratégiques PNM
Agadez	ONG Nat et Int	Catholic Relief Service (CRS)	Quartier Jeunes cadres/Agadez	Action for the Protection and integration of Migrants in Africa (APIMA)	Protection / Communication	Jusqu'en 2021	5000 Jeunes (Locaux et Migrants)	Arlit et Agadez	Axe Stratégique 2
Agadez	ONG Nat et Int		Quartier Jeunes cadres/Agadez	PROMISA : Projet d'appui à la protection des migrants les plus vulnérables sur les routes migratoires	Protection (Appui socio de base dont alimentaire, santé Psycho/Juridique, Renforcement de capacité des acteurs clés, Plaidoyer)	Janvier 2020 – Janvier 2023	4230 Migrants (Nationalité étrangère et Nigériennes) 20 acteurs clés 2 rencontres de plaidoyer	Niamey, Agadez, Arlit	Axe Stratégique 2
Agadez	ONG Nat et Int	Médecin du Monde Belgique	Quartier Oumardan Afala, tel: 92 18 60 64	Programme de renforcement des capacités du système de santé dans le District Sanitaire d'Agadez Commune et le CSME Agadez	Santé	4ans	Populations vulnérables Migrants et locales	Commune d'Agadez Urbaine	Axe Stratégique 2
Agadez	ONG Nat et Int	COOPI	Quartier Jeunes cadres/Agadez	« Gestion d'accueil (cases de passage, hébergement) pour demandeurs d'asile et réfugiés à Agadez »	Migration	12 mois	Réfugiés et Demandeurs d'asile	Commune Urbaine Agadez	Axe Stratégique 2
Agadez	ONG Nat et Int		Quartier Jeunes cadres/Agadez	Regional Development and Protection Programme "Protection et resilience pour demandeurs d'asile, réfugiés et migrants »	Migration	22 mois	Demandeurs d'asile et réfugiés référés par l'UNHCR	Agadez	Axe Stratégique 2
Agadez	ONG Nat et Int	IRC	quartier koira kano, rue KK8, BP: 12980 Niamey Niger tel: +227 20 37 07 25 web: www.rescue.org	Signpost	Protection	Septembre 2020 – Septembre 2021 (1 an)	Migrants, demandeurs d'asile, réfugiés et communautés hôtes	Agadez, Arlit	Axe Stratégique 2
Agadez	ONG Nat et Int	Alternative Espaces Citoyens	Niamey, rue CI 47, poudrière Commune 3 BP: 10948 Niamey, Niger	Citizens stand up4 migrants rights to fight arbitrary detention, corruption and impunity in Niger	Information et sensibilisation sur les droits humains, mécanismes de veille et de facilitation d'accès aux institutions juridictionnelles de protection des droits humains, contentieux stratégique, mobilisation citoyenne et plaidoyer	18 mois	Les bénéficiaires de l'Action sont les citoyens, notamment les jeunes et les femmes, les activistes et membres des associations de la société civile, les migrants, les médias, les décideurs et l'opinion publique en général.	Agadez	Axes Stratégiques 2 et 3
Agadez	ONG Nat et Int	Association Nigérienne de Marketing Social-ANIMAS	Niamey, quartier recasement 3ème latérite, BP:11738 tel: 20739050 Mail: animas@intnet.ne	Planning Familial et Sensibilisation	Domaine d'intervention du projet Planification Familiale et Santé reproductive Prévention IST/VIH/SIDA Migration Lutte contre le mariage précoce Gestion de l'hygiène menstruelle Marketing social des produits de santé et distribution à base communautaire Communication pour le Changement de Comportement - CCC	(2017 – 2021) avec reconduction de 4 ans	Hommes et femmes en âge de procréer Jeunes scolaires et non scolaires Migrants Forces de défense et de sécurité Professionnel du sexe Routiers	Agadez	Axe Stratégique 2
Agadez	ONG Nat et Int	DRC		Collecte de données via le Mécanisme de Suivi des Migrations Mixtes (4Mi)	Collecte de données	2016 à nos jour	Population étudiée : Migrants étrangers en transit au Niger	Agadez	Axe Stratégique 3



SP/CCM NIGER

Qui Fait Quoi Où (3W) Présence opérationnelle des acteurs humanitaires

Février 2022

ORGANISATIONS PAR REGIONS									
Région	Bailleurs/Types de structure	Nom/Acronyme	Adresse	Nom projet(s)/Programme(s) du/des	Secteur/ Domaine	Délai d'exécution	Bénéficiaires	Zone intervention/Département - Commune	Axes Stratégiques PNM
Agadez	ONG Nat et Int	HED Tamat	Agadez BP: 244	Renforcement de la résilience et de la cohésion sociale dans les zones frontalières du Niger et du Tchad "RECOSOC"	Sécurité alimentaire et cohésion sociale	48 mois à partir de Déc 2019 à Nov 2023	Ménages vulnérables; 2832 ménages dans la région d'Agadez correspondant à 16992 individus (7986 H, 9006 F)	Communes Tabetot, Bilma et Fachi, Tchirozérine	Axe Stratégique 2
Agadez	ONG Nat et Int		BP: 244? Agadez Niger	Accroître la résilience des communautés face au développement des courants fondamentalistes islamistes dans les Régions de Zinder, Agadez, Tahoua et Tillabéry dans le nord du Niger	Cohésion sociale, consolidation de la paix, gouvernance	2021-2023	Communautés; Environ 800.000 personnes seront directement concernées par les activités du projet et un effectif d'environ 2,5 millions de personnes sera indirectement atteint (voir annexe 1). Les femmes et les jeunes constituent le groupe cible le plus important du projet.	Agadez	Axes Stratégiques 2 et 3
Diffa	UE	ACTED	Diffa,	Projet intégré d'appui à la résilience des populations vulnérables réfugiées, déplacées, retournées et hôtes de la région de Diffa, Niger	Le projet vise à améliorer les conditions de vie, la résilience des populations vulnérables et la cohésion sociale à travers le relèvement économique, social et gouvernemental de sept communes de la région de Diffa	01/10/19-31/12/21	Personnes réfugiées, déplacées, retournées et populations hôtes	Diffa	Axes Stratégiques 1 et 2
Diffa	UE	UNHCR	Sous bureau UNHCR à Diffa Email: ngrni@unhcr.org Website: http://www.unhcr.org/niger	Renforcement de la résilience institutionnelle et communautaire dans la région de Diffa, bassin du lac Tchad	Accompagnement de communauté à forte concentration à développer de nouveaux projets de lotissement pour assurer l'accès au foncier et à l'eau.	1/07/2017 au 30/10/2021	Population vulnérable	Diffa	Axes Stratégiques 1 et 2
Diffa	UE	Alternative Espaces Citoyens	Niamey, 72, Rue CI 47, Poudrière, Commune III BP.10 948 NIAMEY, NIGER	Citizens Stand up migrants rights to fight arbitrary detention, corruption and impunity in Niger	Information et sensibilisation sur les droits humains, mécanismes de veille et de facilitation d'accès aux institutions juridictionnelles de protection des droits humains, contentieux stratégique, mobilisation citoyenne et plaidoyer	18 mois	Les bénéficiaires de l'Action sont les citoyens, notamment les jeunes et les femmes, les activistes et membres des associations de la société civile, les migrants, les médias, les décideurs et l'opinion publique en général.	Diffa	Axes Stratégiques 2 et 3
Diffa	UE	OIM	Diffa, BP:	EUTF-OIM joint initiative for migrants protection and reintegration: original action for the sahel and lake Chad.	Protection et réintégration	1/12/2017 au 30/06/2022	Migrants	Sahel et lac Tchad	Axe Stratégique 2
Diffa	COOPERATION SUISSE	ONG COOPI		Protection, santé mentale et éducation d'urgence pour les populations à Diffa et les migrants vulnérables	Migration, Protection, Santé mentale et éducation d'urgence	juin 2019-décembre 2021	Total : 54'300 personnes dont 16'425 filles, 14'525 garçons, 13'100 femmes, 10'250 hommes Diffa : les personnes déplacées (réfugiés et déplacés internes) et les populations hôte via les centres de santé et les Dispositifs d'Appui itinérants	Diffa	Axe Stratégique 2



SP/CCM NIGER

Qui Fait Quoi Où (3W) Présence opérationnelle des acteurs humanitaires

Février 2022

ORGANISATIONS PAR REGIONS										
Région	Bailleurs/Types de structure	Nom/Acronyme	Adresse	Nom du/des projet(s)/Programme(s)	Secteur/ Domaine	Délai d'exécution	Bénéficiaires	Zone intervention/Département - Commune	Axes Stratégiques PNM	
Diffa	UN	UNOIM	Avenue Issa Béri, Rue IB 42 Porte 125, BP: 10260, Niamey Niger	Strengthening communication, cooperation and information management along the border with Nigeria for effective and participative border management in Niger (SCCAN)	Gestion intégrée des frontières	Mai 2019 - Juillet 2021	Autorités, Communautés en zones frontalières, Coopérations transfrontalières	Diffa: Goudoumaria, Diffa, Bosso, Mainé, N'guiguimi/National	Axe Stratégique 3	
Diffa	UN			Survey on Border Management in the Sahel Region amid Covid-19		Mai 2021 - Mars 2022				
Diffa	UN			Demobilization, Disassociation, Reintegration and Reconciliation: Conflict Dissolution and Peacebuilding in the LCB Region (Chad, Niger and Cameroon)	DDR - Désarmement, démobilisation, réintégration	Septembre 2017 - Décembre 2021	Ex combattants	Goudoumaria, Diffa, Bosso, Mainé, N'guiguimi	Axe Stratégique 3	
Diffa	UN			PRM IV + V - Direct Humanitarian Assistance to Vulnerable Populations Affected by Forced Displacement in Niger	Assistance humanitaire d'urgence	Septembre 2020 - Septembre 2022	Population affectée par les conflits armés / catastrophes naturelles	Diffa: Bosso, N'guiguimi, Diffa	Axe Stratégique 2	
Diffa	UN			Assistance humanitaire en abris et biens non-alimentaires pour les populations déplacées dans les régions de Diffa, Maradi et Tillabéry au Niger		Octobre 2021 - Avril 2022				
Diffa	UN			EU-IOM Joint Initiative for migrants protection and reintegration Regional top-up		Assistance directe aux migrants	Décembre 2017 - Mai 2022	Migrants (dont femmes et enfants) en situation de vulnérabilité	Diffa, Goudoumaria, Magaria, N'gourti, N'guiguimi	Axe Stratégique 2
Diffa	UN				Programme de Cohésion Communautaire - Phase II	Stabilisation Communautaire	Juillet 2020 - Décembre 2021	Migrants et communautés hôtes ; communautés en manque d'opportunités économiques	Diffa	Axe Stratégique 1
Diffa	UN			UNHCR	Bureau UNHCR à Diffa, Email: ngrni@unhcr.org Website: http://www.unhcr.org/niger	Projet de monitoring des flux migratoires aux frontières	Protection	1 an	Demandeurs d'asile, réfugiés, personnes à risques d'apatridie, enfants, police aux frontières, fonctionnaires de la DGEC/MR et des services de la promotion de la femme et de la protection des enfants.	Diffa
Diffa	BM	Secrétariat Exécutif de la SDS Sahel Niger	Niamey, Niger mail: sahelniger@gmail.com	Programme d'Appui aux Réfugiés et aux Communautés d'Accueil (PARCA)	Appuis institutionnels/Migration	5ans	532 500 personnes bénéficiaires dont (hommes et femmes) parmi lesquels : Réfugiés ; Communautés d'accueil ; Déplacés internes ; Retournés ; Conseils régionaux et communes	Diffa: 10 Communes (CU Diffa, Gueskérou, Chétimari, N'Guelbéli, Foulatari, N'guigmi, Kaballewa, Bosso, Toumour, Mainé-Soira)	Axes Stratégiques 2 et 3	



SP/CCM NIGER

Qui Fait Quoi Où (3W) Présence opérationnelle des acteurs humanitaires

Février 2022

ORGANISATIONS PAR REGIONS									
Région	Bailleurs/Types de structure	Nom/Acronyme	Adresse	Nom du/des projet(s)/Programme(s)	Secteur/ Domaine	Délai d'exécution	Bénéficiaires	Zone intervention/Département - Commune	Axes Stratégiques PNM
Diffa	BM	FAFPA	Diffa, dans l'enceinte de la Direction Régionale des enseignements professionnelles et techniques, Tel: +22720540207 Mail: dg@fafpca.ne	Projet de développement des compétences pour la croissance PRODEC	Renforcement de Programmes courts de développement des compétences et d'apprentissage	Octobre 2014 à Novembre 2023	31360 Jeunes	Diffa	Axe Stratégique 1
Diffa	BM			Projet emploi des jeunes et inclusion Productive	Contribuer à augmenter le revenu des jeunes à travers la création d'emploi dans les huit régions du Niger, Accroître les activités génératrices de revenus des jeunes dans une sélection de zones pauvres du Niger	2018-2023	Jeunes ruraux ou semi-ruraux âgés de 15 à 25 ans scolarisés ou non scolarisés	Diffa	Axe Stratégique 1
Diffa	ONG Nat et Int	Conseil Danoise pour les Réfugiés au Niger(RDC)	Diffa	Collecte de données via le Mécanisme de Suivi des Migrations Mixtes (4Mi)	Collecte de donnée	2016 à nos jour	Population étudiée: Migrants étrangers en transit au Niger	Diffa	Axe Stratégique 3
Diffa	ONG Nat et Int	Alternative Espaces Citoyens	Niamey, Rue CI 47, poudrière CIIIBP: 10948	Citizens stand up migrants rights to fight arbitrary detention, corruption and impunity in Niger	Information et sensibilisation sur les droits humains, mécanismes de veille et de facilitation d'accès aux institutions juridictionnelles de protection des droits humains, contentieux stratégique, mobilisation citoyenne et plaidoyer	18 mois	Les bénéficiaires de l'Action sont les citoyens, notamment les jeunes et les femmes, les activistes et membres des associations de la société civile, les migrants, les médias, les décideurs et l'opinion publique en général.	Diffa, Agadez, Tillabéri, Niamey, Zinder	Axes Stratégiques 2 et 3
Diffa	ONG Nat et Int	ONG AU SECOURS DES OUBLIES (OSD)	Quartier Dubai, Diffa tel: 80 06 64 91 Mail: contact@sdoniger.org	Projet de prévention et de lutte contre l'apatridie	Protection (documentation civile)	01/03/21 – 31/12/21	3500 enfants nés sur le territoire à partir de la crise de BOKO HARAM 1000 adultes retournés	Diffa, N'guigmi, Goudoumaria, Mainé-Soira	Axe Stratégique 2
Diffa	ONG Nat et Int	ONG Karkara	Diffa/ Nigermail: coordkarkara@yahoo.fr Web: www.ongkarkara.org	CSP	Sécurité Alimentaire, Nutrition, Education	12 mois	171028 migrants bénéficiaires assistés	Diffa, Mainé, N'guigmi et Goudoumaria	Axe Stratégique 2
Diffa	ONG Nat et Int			Sécurité Alimentaire et résilience financement BMZ (Coopération Allemande)	Sécurité Alimentaire, Education	10 mois	11200 Migrants assistés	Diffa et Mainé	Axe Stratégique 2
Diffa	ONG Nat et Int			RESILAC	Sécurité Alimentaire : HIMO	4 ans	900 Bénéficiaires	Diffa, N'guigmi, Mainé	Axe Stratégique 1
Diffa	ONG Nat et Int			Jeunesse Diffa (BANA)	HIMO, Sport, Culture, Bonne Gouvernance, Insertion et réinsertion des jeunes	4 ans	25 000 Ménages	Diffa, N'Guigmi, Mainé, Goudoumari, Bosso, Gueskérou, Chétimari	Axe Stratégique 1
Diffa	ONG Nat et Int			Projet Résilience	Sécurité alimentaire, Formation professionnelle	10 mois	3565 ménages	Diffa	Axe Stratégique 1
Diffa	ONG Nat et Int			Projet d'Appui à la Sécurité Alimentaire des Ménages (PASAM 4)	Sécurité Alimentaire et Gestion Durable des Terres	Juin 2018 - Décembre 2021	5687 bénéficiaires	Diffa, Mainé Soroa et Goudoumaria	Axe Stratégique 1
Diffa	ONG Nat et Int			ProDAF	Sécurité Alimentaire, Formation professionnelle, élevage, AGR	12 Mois	23000 Ménages	Diffa: Mainé soroa et Goudoumaria	Axe Stratégique 1



SP/CCM NIGER

Qui Fait Quoi Où (3W) Présence opérationnelle des acteurs humanitaires

Février 2022

ORGANISATIONS PAR REGIONS

Région	Bailleurs/Types de structure	Nom/Acronyme	Adresse	Nom du/des projet(s)/Programme(s)	Secteur/ Domaine	Délai d'exécution	Bénéficiaires	Zone intervention/Département - Commune	Axes Stratégiques PNM
Diffa	ONG Nat et Int	COOPI	QuartierDubai, au Sud du marché de poisson, Diffa niger mail: cb.diffa@coopi.org	« Protection et Assistance aux Réfugiés et Déplacés Internes (IDPs) de la région de Diffa (Abris, Education, PE et VBG) »	Logements sociaux Education Protection Réinsertion socioprofessionnelle (Formation aux métiers et appui pour le démarrage des activités)	Du 01/01/2021 au 31/12/21	2330 bénéficiaires directs (Réfugiés, PDI, Retournés, communautés hôtes)	Mainé soroa, N'Guiguimi, Bosso	Axe Stratégique 1
Diffa	ONG Nat et Int		QuartierDubai, au Sud du marché de poisson, Diffa niger mail: cb.diffa@coopi.org	Réponse d'urgence en protection, santé mentale et soutien psychosocial pour les populations affectées par le conflit dans la région de Diffa au Niger	Santé mentale ü Appui psychosocial ü Education non formelle Santé ü Protection	Du 01/10/2019 au 30/09/2021	Population affectée; 32 756 dont 18 108 PDI	Mainé soroa, N'Guiguimi, N'Gourti, Bosso	Axe Stratégique 2
Diffa	ONG Nat et Int		QuartierDubai, au Sud du marché de poisson, Diffa niger mail: cb.diffa@coopi.org	Renforcement des services de protection et SMSPS pour les populations les plus vulnérables, dans le contexte de la migration et du déplacement dans les régions de Diffa, Niamey et Agadez	Santé mentale ü Appui psychosocial ü Education non formelle Santé ü Protection ü AGR	Du 10/06/2019 au 31/05/2021	42 010 personnes vulnérables (PDI, Réfugiées, Retournés, communautés hôtes)	Mainé soroa et N'Guiguimi	Axe Stratégique 1 et 2
Diffa	ONG Nat et Int	Action Contre la Faim (ACF)	Rue du béli 213, BP: 11491 Niamey Niger tel: +227 20 75 30 79 Mail: acfniger@ne.acfstain.org	Renforcement du système de santé et de Sécurité alimentaire dans le DS de N'Guigmi Niger et Mécanisme de Réponse Rapide (RRM)	Assistance Alimentaire (distribution des vivres, dépistage de masse, distribution farine fortifiée, sensibilisation communautaire sur la diversification alimentaire et économie des ménages) Mécanisme de réponse rapide santé nutrition (clinique mobile, prise en charge des cas compliqués) Appui institutionnel au DS de N'guigmi (Clinique mobile, gratuité des soins, prise en charge de la malnutrition, évacuation sanitaire, supervision coaching)	12 mois	Communautés	Maine Soroa, Bosso, Toumour et Nguigmi	Axe Stratégique 1 et 2
Diffa	ONG Nat et Int	DEDI		Amélioration de l'accès à l'eau potable, à l'assainissement et des pratiques d'hygiène pour les déplacés de Diffa	Eau Hygiène et Assainissement (EHA)	5 mois	Les personnes affectées par les mouvements de populations liées à la crise du bassin du lac TCHAD	Diffa et Maine-Soroa	Axe Stratégique 1
Diffa	ONG Nat et Int		BP: 506 Niamey, Niger Tel: 20 37 01 76 Mail: info@dedi.org	Projet de Renforcement de la Gestion de l'Information et de collecte de données sur les Projets	Support et coordination	du 1er Janvier au 31 Décembre 2021	Les populations déplacées (refugies, retournés, déplacés internes et demandeurs d'asile) liées à la crise du bassin du lac TCHAD	Diffa: N'Gourti	Axe Stratégique 3
Diffa	ONG Nat et Int			Collecte de données sur la mise en œuvre des projets du HCR	Projet mixte	6 MOIS	Demandeurs d'asile, refugies	Diffa	Axe Stratégique 3



SP/CCM NIGER

Qui Fait Quoi Où (3W) Présence opérationnelle des acteurs humanitaires

Février 2022

ORGANISATIONS PAR REGIONS

Région	Bailleurs/Types de structure	Nom/Acronyme	Adresse	Nom du/des projet(s)/Programme(s)	Secteur/ Domaine	Délai d'exécution	Bénéficiaires	Zone intervention/Département - Commune	Axes Stratégiques PNM
Diffa	ONG Nat et Int	DRC	Base Nguigmi, Tel: 80062732	Réponse humanitaire multisectorielle pour les populations déplacées les plus vulnérables affectées par le déplacement prolongé dans la région de Diffa	ABNA/AGR	1er Août 2020 au 31 Juillet 2021	Population déplacée (800 personnes pour ABNA et 200 pour AGR)	N'Guiguimi; Kablewa; Toumour & Ayerou	Axes Stratégiques 1 et 2
Diffa	ONG Nat et Int		Base Nguigmi, Tel: 80062732	Distribution gratuite ciblée et blanket feeding	Sécurité alimentaire distribution vivres	Du 1er Janvier au 31 Décembre 2021	Population déplacée (1518 ménages bénéficiaires DGCet 362 ménages RRM (Mai-2021))	N'Guiguimi	Axe Stratégique 2
Diffa	ONG Nat et Int		Base Nguigmi, Tel: 80062732	Monitoring de protection et prise en charge des cas d'extrême vulnérabilité dans la région de Diffa	Protection violation des droits monitoring de frontière AGR	1an	Personnes déplacées internes au Niger: Déplacés et retournés	N'Guiguimi	Axes Stratégiques 1, 2 et 3
Diffa	ONG Nat et Int	HED-TAMAT	Diffa,	Renforcement de la résilience et de la cohésion sociale dans les zones frontalières du Niger et du Tchad "RECOSOC"	Sécurité alimentaire et cohésion sociale	(Décembre 2019/2023)	7 250 ménages, soit 43 500 individus bénéficiaires (20445 H, 23055 F)	N'Gourti, Bosso,	Axes Stratégiques 2
Diffa	ONG Nat et Int	CIAUD	Niamey, Commune I, Recasement 1ère latérite	Dénomination du projet Monitoring des flux migratoires aux frontières, identification et assistance aux enfants mineurs et enfants non accompagnés dans les flux migratoires	Migration mixte et protection internationale aux personnes et enfants victimes de persécutions	12 mois	Les demandeurs d'asile, les réfugiés en mouvement secondaire, les personnes à risque d'apatridie, les enfants non accompagnés et ou séparés, les retournés, les rapatriés et les personnes vulnérables en flux migratoires.	Diffa	Axes Stratégiques 2 et 3



SP/CCM NIGER

Qui Fait Quoi Où (3W) Présence opérationnelle des acteurs humanitaires

Février 2022

ORGANISATIONS PAR REGIONS									
Région	Bailleurs/Types de structure	Nom/Acronyme	Adresse	Nom du/des projet(s)/Programme(s)	Secteur/ Domaine	Délai d'exécution	Bénéficiaires	Zone intervention/Département – Commune	Axes Stratégiques PNM
Dosso	UN	OIM	Av. Issa Beri, Rue IB 42, porte 125, BP: 10260 Niamey Niger	EU-IOM Joint Initiative for migrants protection and reintegration Regional top-up	Assistance directe aux migrants	Décembre 2017 - Mai 2022	Migrants (dont femmes et enfants) en situation de vulnérabilité	Dogondoutchi, Dosso, Douchi, Loga	Axe Stratégique 2
Dosso	UN			Towards a better consideration of environmental migration in public policy in Niger	Développement communautaire et économique	Novembre 2020 - Avril 2022	Gouvernement	Dosso	Axe Stratégique 2
Dosso	UN			IDEA Bridge		Mars 2021 - Août 2022	Jeunes entrepreneurs		
Dosso	UN			Survey on Border Management in the Sahel Region amid Covid-19		Mai 2021 - Mars 2022	Autorités, Communautés en zones frontalières, Coopérations transfrontalières		
Dosso	UN			Engaging Communities in Border Management in Niger – Phase IV (Flintlock project)	Gestion intégrée des frontières	Septembre 2021 - Septembre 2023	Autorités, Communautés en zones frontalières, Coopérations transfrontalières	Dosso	Axe Stratégique 3
Dosso	BM	FAFPA	Antenne Dosso, CUD, rue menant à la prison civile, BP:12745 Niamey Niger Tel: +22720650866 Mail: dg@fafpca.ne	Projet de développement des compétences pour la croissance PRODEC	Renforcement de Programmes courts de développement des compétences et d'apprentissage	Octobre 20214 à Novembre 2023	31360 Jeunes	Dosso	Axe Stratégique 1
Dosso	BM			Antenne Dosso, CUD, rue menant à la prison civile, BP:12745 Niamey Niger Tel: +22720650866 Mail: dg@fafpca.ne	Projet emploi des jeunes et inclusion Productive	Contribuer à augmenter le revenu des jeunes à travers la création d'emploi dans les huit régions du Niger, Accroître les activités génératrices de revenus des jeunes dans une sélection de zones pauvres du Niger	5 ans 2018-2023	Jeunes ruraux et semi-ruraux âgés de 15 à 25 ans, scolarisés ou non scolarisés	Dosso
Dosso	ONG Nat et Int	Réseau d'Appui aux initiatives Communautaires (RAIC)	Stade Régional, Dosso tel: 96 87 63 02	Projet de récupération de 50 ha des terres dégradées à but agricole	Agroforesterie	15 mois	Les membres de l'organisation des producteurs SLG de Toussey/Dankouna	Région de Dosso, département de Gaya, commune rurale de Yelou	Axe Stratégique 1
Dosso	ONG Nat et Int			Projet de récupération de 80 ha des terres dégradées à but agricole à lokoko	Agroforesterie	15 mois	Les membres du Groupement Alhéri de Lokoko	Région de Dosso, département de Tibiri, commune rurale de Guéchemé	
Dosso	ONG Nat et Int			Projet d'ouverture de 200 km de bandes pare-feu dans la zone de Sabon yayi	Foresterie	4 mois	La population de zone de Sabon Yayi	Région de Dosso, département de Douchi	



SP/CCM NIGER

Qui Fait Quoi Où (3W) Présence opérationnelle des acteurs humanitaires

Février 2022

ORGANISATIONS PAR REGIONS									
Région	Bailleurs/Types de structure	Nom/Acronyme	Adresse	Nom du/des projet(s)/Programme(s)	Secteur/ Domaine	Délai d'exécution	Bénéficiaires	Zone intervention/Département - Commune	Axes Stratégiques PNM
Dosso	ONG Nat et Int	Gestion des Ressources Naturelles Education, Santé,	Quartier Tondobon SONARA, Mail: gspac2004@yahoo.fr tel: 96477556/ 90 19 09 00	Récupération de terre dégradée et Régénération- Naturelle- Assistée	Récupération agricole et restauration de l'environnement	7 mois	Les jeunes de 18 à 35 ans	Region de Dosso, département de Loga, commune de Sokorbé, Village de Sokorbé	Axe Stratégique 1
Dosso	ONG Nat et Int	Pastoralisme et Crédit (GESPAC)		Appui-Conseil et accompagnement des jeunes dans les filières porteuses	Chaine de production formation technique	6 mois	Les jeunes de 18 à 35 ans	Dosso et Doutchi	
Dosso	ONG Nat et Int	Organisation Nigérienne pour le Changement de mentalité (ONICHEMENT-Bonferrey)	Quartier Lacouroussou, Dosso Mail: seydouyayea@gmail.com	Appui aux femmes rurales	Formation sur la transformation de l'arachide	1 mois	90 femmes qui ont l'ambition de l'exode urbain	Dosso/Loga	Axe Stratégique 1
Dosso	ONG Nat et Int	CESAO-PRN	Quartier Tondobon, Dosso tel: 96 42 69 05	Projet d'appui à la promotion de l'entrepreneuriat des jeunes dans les communes de Fabidji, Harikanassou, Kargui Bangou et Tibiri	Entrepreneuriat des jeunes	Un an	40 jeunes formés et appuyés, 270 jeunes sensibilisés sur la participation citoyenne, 8 fadassensibilisées sur la citoyenneté	Tibiri, Dosso, Boboye	Axe Stratégique 1
Dosso	ONG Nat et Int	Action communautaire de Prévention et Gestion des Risques et Catastrophes (ACPGRC)		Projet d'appui à l'intensification de la production de semences de niébé en vue de lutter contre l'insécurité alimentaire et nutritionnelle	Sécurité alimentaire	8 mois	Population de la Commune Rurale de Karguibangou (Daouddey)	Département de Dosso	
Dosso	ONG Nat et Int		Dosso, Mail: ongacpgrc@yahoo.fr Tel: 96 55 39 48	Récupération de terre dégradée dans le terroir de N'guidé	CES/DRS	3 mois	Population de N'guidé	Département de Dosso	Axe Stratégique 1
Dosso	ONG Nat et Int			Projet d'appui à la mise en place d'unités de petit élevage familial dans 10 villages de Kargui bangou	Elevage	12 mois	Population de la Commune Rurale de Karguibangou	Département de Dosso	
Dosso	ONG Nat et Int	CIAUD	Niamey, Commune I, 1ere Latérite	Dénomination du projet Monitoring des flux migratoires aux frontières, identification et assistance aux enfants mineurs et enfants non accompagnés dans les flux migratoires	Migration mixte et protection internationale aux personnes et enfants victimes de persécutions	12 mois	Les demandeurs d'asile, les réfugiés en mouvements secondaires, les personnes à risques d'apatridie, les enfants non accompagnés et/ou séparés, les retournés, les rapatriés et les personnes vulnérables en flux migratoires	Dosso	Axes Stratégiques 2 et 3
Dosso	ONG Nat et Int	TDHI	Quartier Dar es-salam, BP: 12034, Mail: delegation.niger@tdhitaly.org Tel: 20351230/90363630	Programme de la protection de l'enfance	Justice Juvénile, Formation et réinsertion sociale des mineurs en conflit avec la loi/ des enfants demandeurs d'asile et ou issus des familles démunies /protection/traité de personne et droits humains	2017-2021	Les mineurs en conflit avec la loi, les enfants vulnérables, demandeurs d'asile en plus de renforcement des capacités des travailleurs sociaux	Dosso	Axes Stratégiques 1 et 2



SP/CCM NIGER

Qui Fait Quoi Où (3W) Présence opérationnelle des acteurs humanitaires

Février 2022

ORGANISATIONS PAR REGIONS									
Région	Bailleurs/Types de structure	Nom/Acronyme	Adresse	Nom du/des projet(s)/Programme(s)	Secteur/ Domaine	Délai d'exécution	Bénéficiaires	Zone intervention/Département - Commune	Axes Stratégiques PNM
Dosso	ONG Nat et Int	EAM-Progrès	BP: 2136, Mail: eamprogres@gmail.com Tel: 96158120/90503895	Réponse d'urgence WASH aux populations affectées par les crises (populations hôtes, déplacés internes et réfugiés) dans les régions Niamey, Dosso et Tillabéri	Mouvement des populations, Wash in Nut et épidémies	Juillet 2021-2022	400 000 enfants et 269 648 femmes issus de 22770 ménages	Dosso	Axe Stratégique 2
Dosso	ONG Nat et Int	Leadership Challenges	Mail: hadijatou2005@yahoo.fr; Tel: 96885244	PROMESS III CARE International	Autonomisation économique et l'amélioration de la résilience des populations face aux crises et aux catastrophes	2019 à 2024	Les groupements des femmes, jeunes et des personnes handicapées	Dosso (Communes de Fabirgui, Tibiri, Guéchémé, Douméga, N'Gonga, Dan Kasseri, Matankari, CU Dosso)	Axe Stratégique 1
Dosso	ONG Nat et Int			Soutien et orientation des jeunes filles et garçons orphelins de SOS/Dosso	Le leadership et la bonne gouvernance	3 mois	Les jeunes filles et garçons orphelins de SOS/Dosso	Commune Urbaine de Dosso	Axe Stratégique 1
Dosso	ONG Nat et Int			Réalisation de 40 km de bandes pare-feu site de Kogou/Commune rurale de Falwel	Récupération des terres	2 mois	Les populations de Kogou et celles des villages environnants	Dosso/Département de Loga commune rurale de Falwel	
Dosso	ONG Nat et Int	Halassay	Plateau, Route Gaya, Dosso Mail: halassayong@yahoo.fr	Stratégie S Accélérée Passerelle (SSA/P)	Education	2019-2023	Femmes- Jeunes filles - Garçons Communautés	Dosso, Boboye, Falmey	Axe Stratégique 1
Dosso	ONG Nat et Int			EPC- Epargne pour le changement	Autonomisation de la femme	20219-2023	Communautés	Dosso, Farrey, Gollé, Sambéra	
Maradi	UN	Programme Alimentaire Mondial des Nations Unies (PAM)	Maradi,	Assistance alimentaire (CSP)	Assistance d'urgence	5ans	Refugiés – PDIs	Maradi	Axe Stratégique 2



SP/CCM NIGER

Qui Fait Quoi Où (3W) Présence opérationnelle des acteurs humanitaires

Février 2022

ORGANISATIONS PAR REGIONS									
Région	Bailleurs/Types de structure	Nom/Acronyme	Adresse	Nom du/des projet(s)/Programme(s)	Secteur/Domaine	Délai d'exécution	Bénéficiaires	Zone intervention/Département – Commune	Axes Stratégiques PNM
Maradi	UN	OIM	Av. Issa béri, Rue IB 42, Porte 125, BP: 10260, Niamey, Niger.	EU-IOM Joint Initiative for migrants protection and reintegration Regional top-up	Assistance directe aux migrants	Décembre 2017 - Mai 2022	Migrants (dont femmes et enfants) en situation de vulnérabilité	Aguié, Maradi, Dakoro, Gazoua, Guidanroumji, Mayayi, Tessaoua, Madarounfa	Axe Stratégique 2
Maradi	UN			PRM V - Direct Humanitarian Assistance to Vulnerable Populations Affected by Forced Displacement in Niger		Septembre 2021 - Septembre 2022			
Maradi	UN			Assistance humanitaire en abris et biens non-alimentaires pour les populations déplacées dans les régions de Diffa, Maradi et Tillabéry au Niger	Assistance humanitaire d'urgence	Octobre 2021 - Avril 2021	Population affectée par les conflits armés / catastrophes naturelles	Maradi	Axe Stratégique 2
Maradi	UN			Assistance humanitaire en abris et biens non-alimentaires pour les populations sinistrées des inondations dans les zones à fort risque de Choléra au Niger		Octobre 2021 - Avril 2022			
Maradi	UN			Strengthening communication, cooperation and information management along the border with Nigeria for effective and participative border management in Niger (IBM SCCAN)	Gestion intégrée des frontières	Mai 2019 - Juillet 2021	Autorités, communautés en zones frontalières, coopérations transfrontalières	Maradi	Axe Stratégique 3
Maradi	UN			Enhancing cross-border cooperation on border management and counter-trafficking between Niger and Nigeria		Août 2019 - Septembre 2024			
Maradi	UN			Unicef	Maradi, Niger	Programme Spot light	VBG	2010-2022	femmes, filles (communautés)
Maradi	UN	UNHCR	Bureau UNHCR à Niamey Tel: Centre d'appel: 0 800 12 12 (n° vert, appel gratuit) & 2075 2064 Fax: 2075 2065 Email: ngrni@unhcr.org Website: http://www.unhcr.org/niger	Projet Education/ Livelihood au profit des déplacées internes ; refugies maliens et burkinabés et demandeurs d' asile	Education et Livelihood		Réfugiées et Personnes déplacés internes	Maradi	
Maradi	UN			Projet de Protection, gestion des centre d' accueil, et solution hors des camps pour les refugies m Protection et lutte contre les violences basées sur le genre et protection de l' enfance des PDIs		UN AN	Réfugiées et Personnes déplacés internes		
Maradi	UN			Projet de monitoring des flux migratoires aux frontières	PROTECTION	1 an	Demandeurs d'asile, refugies, personnes à risques d'apatridie, enfants police aux frontières, fonctionnaires de la DGEC/MR et des services de la promotion de la femme et de la protection des enfants.	Maradi, Diffa, Tahoua, Zinder, Tillabéri, Niamey	Axe Stratégique 2
Maradi	UN			Gestion et Protection communautaire dans la ZARE intkane et coexistence pacifique ; Projet Protection et gestion des ressources naturelles et accès à l'énergie/Wash au profit des PDIs		UN AN	Réfugiées et Personnes déplacés internes	Maradi	
Maradi	UN			Protection et assistance aux refugies maliens, Nigériens et Refugies demandeurs d'asile		UN AN	Réfugiées	Maradi	



SP/CCM NIGER

Qui Fait Quoi Où (3W) Présence opérationnelle des acteurs humanitaires

Février 2022

ORGANISATIONS PAR REGIONS									
Région	Bailleurs/Types de structure	Nom/Acronyme	Adresse	Nom projet(s)/Programme(s) du/des	Secteur/ Domaine	Délai d'exécution	Bénéficiaires	Zone intervention/Département – Commune	Axes Stratégiques PNM
Maradi	BM		Maradi, rue face association des anciens combattants	Projet de développement des compétences pour la croissance PRODEC	Renforcement de Programmes courts de développement des compétences et D'apprentissage	Octobre 20214 à novembre 2023	31360 Jeunes		
Maradi	BM	FAFPA	, BP:12745 Niamey Niger Tel: +227204109 45 Mail: dg@fafpca.n e	Projet emploi des jeunes et inclusion Productive	Contribuer à augmenter le revenu des jeunes à travers la création d'emploi dans les huit régions du Niger, Accroître les activités génératrices de revenus desjeunes dans une sélection de zones pauvres	2018-2023	Jeunes ruraux et semi-ruraux âgés de 15 à 25 ans, scolarisés ou non scolarisés	Maradi	Axe Stratégique 1
Maradi	ONG Nat et Int	Commission Nationale Droits Humains CNDH	CNDH: des SiteWeb www.cndh-niger.org	Projet GDDH Gouvernance Démocratique et Droit de l'Homme	Promotion et protection des droits des migrants (renforcement des capacités des acteurs de la migration, 'investigations et de sensibilisation)	01 Fév 2020 - 30 Sept 2022	Migrants, réfugiés, personnes déplacées internes, acteurs de la mise en œuvre de la loi, acteurs de la société civile	Huit (8) régions du Niger	
Maradi	ONG Nat et Int	Comité d'Appui au Développement Local	Quartier Ali Dan Soho, Maradi Tel: 96 59 82 37 /90 54 39 83	Initiative conjointe OIM-UE pour la protection et la réintégration des migrants de retours	Migration	12 mois	Migrants de retours et de membres de leurs communauté	Maradi (Mayahi et Maradi ville)	Axe Stratégique 2
Maradi	ONG Nat et Int	Mercy Corps	Quartier Issa Beri, Rue IB	Appui à l'inclusion sociale et à la promotion des droits de jeunes et femmes en situation de migration	Migration	22 mois	3253 personnes	Tessaoua (Korgom)	
Maradi	ONG Nat et Int	CIAUD	Quartier Issa Beri, Rue IB	Projet planification d'une migration productive	Migration des jeunes	Avril 2020- Avril 2022	Ménages et jeunes migrants	Tahoua	Axe Stratégique 1
Maradi	ONG Nat et Int		Niamey, quartier recasement 1ère latérite, Commune I,	Monitoring des flux migratoires aux frontières, identification et assistance aux enfants mineurs et enfants non accompagnés dans les flux migratoires	Migration mixte et protection internationale aux personnes et enfants victimes de persécution	12 mois	Les demandeurs d'asile, les réfugiés en mouvement secondaire, les personnes à risque d'apatridie, les enfants non accompagnés et ou séparés, les retournés, les rapatriés et les personnes vulnérables en flux migratoires.	Maradi	Axes Stratégiques 2 et 3



SP/CCM NIGER

Qui Fait Quoi Où (3W) Présence opérationnelle des acteurs humanitaires

Février 2022

ORGANISATIONS PAR REGIONS									
Région	Bailleurs/Types de structure	Nom/Acronyme	Adresse	Nom du/des projet(s)/Programme(s)	Secteur/ Domaine	Délai d'exécution	Bénéficiaires	Zone intervention/Département - Commune	Axes Stratégiques PNM
Maradi	ONG Nat et Int	Counterpart International	Quartier Koirakano, Rue KK-70, BP: 11278 Niamey Niger Tel: 80 96 54 81 www.counterpart.org	Activité Gouvernance Résiliente au Niger	Gouvernance locale et résilience	2021-2026	Les élus et agents des Collectivités décentralisées, les OCB, les OSC, les femmes et les jeunes, les groupes traditionnels exclus, les services Techniques Déconcentrés.	Maradi (Guidan Roumdji, Chadakori, Guidan Sori, Goura Gouri)	Axe Stratégique 3
Maradi	ONG Nat et Int	Comité d'Appui au Développement Local	Quartier Ali Dan Soho, Maradi Tel: 96 59 82 37 /90 54 39 84	Mise en place des groupements communautaires mixte	Migration	16mois	Migrants et non migrants des zones d'intervention du projet	Maradi	Axe Stratégique 3
Maradi	ONG Nat et Int	Fondation Terre des hommes Italie	Quartier Dar es salam, non loin de la DUE, BP: 12034, Niamey Niger Mail: delegation.niger@tdhitaly.org Tel: 20 35 12 30	Expressions culturelles transfrontalières entre le Niger et le Burkina Faso pour la paix, l'inclusion sociale et le développement	Culture-Paix-Sécurité-migration-Cohésion sociale-Genre/inclusion sociale-dialogue interculturel-Dialogue interreligieux-droits humains-Promotion des valeurs culturelles et de l'entrepreneuriat	40 mois	les Cadre de concertations des associations des jeunes (CCAJ)/ les élèves de l'EFAC	Maradi	Axes Stratégiques 1 et 3
Maradi	ONG Nat et Int			Programme de la protection de l'enfance	Justice Juvénile, Formation et réinsertion sociale des mineurs en conflit avec la loi/ des enfants demandeurs d'asile et ou issus des familles démunies /protection/traité de personne et droits humains	2017-2021	Les mineurs en conflit avec la loi, les enfants vulnérables, demandeurs d'asile en plus de renforcement des capacités des Travailleurs sociaux	Maradi	Axes Stratégiques 1 et 2
Maradi	ONG Nat et Int	Croix Rouge Nigérienne/Croix-Rouge Espagnole	Croix-Rouge Nigérienne N°655 rue NB045 Quartier Niamey-Bas Terminus BP 11386 Niamey République du Niger	Amélioration des conditions hygiéniques-sanitaires, de l'accès à l'eau et à l'assainissement et de la gestion de l'hygiène menstruelle en milieu scolaire et familial dans la localité de Kataré, commune de Tibiri dans le département de Guidan Roumdji (Région de Maradi, Niger) troisième phase	Eau, hygiène, assainissement (WASH) et gestion de l'hygiène menstruelle.	18 mois	Le numéro de la población de beneficiarios directos: 541 niños/niñas entre 6 y 14 años + 13 profesores.	Village de Kataré. Communes de Guidam Roumdji. Région de Maradi – Niger.	Axe Stratégique 2
Maradi	ONG Nat et Int	Croix Rouge Nigérienne/Croix-Rouge Espagnole		Accroître les capacités des communautés à prévenir les VSBG, aider les survivantes et renforcer la résilience des femmes vulnérables, dans le département de Guidan Roundji, Maradi, Niger	VSBG	24 mois	Communauté hôte et réfugiés (hommes, femmes et enfants) et survivantes de VSBG	Villages d'opportunité: Chadakori, Garin Kaka et Dan Dadj Makao	Axe Stratégique 2
Maradi	ONG Nat et Int	Croix Rouge Nigérienne/Croix-Rouge Espagnole		Assistance multisectorielle d'urgence en réponse aux mouvements de populations dans les régions affectées par un conflit armé au Niger	Accès à l'Eau Potable	12 mois	Déplacées à l'intérieur; Communauté hôte et réfugiés (hommes, femmes et enfants)	<ul style="list-style-type: none"> • Garin Yahaya • Guidan Karé • Guidan Alkali 	Axe Stratégique 2



SP/CCM NIGER

Qui Fait Quoi Où (3W) Présence opérationnelle des acteurs humanitaires

Février 2022

Maradi	ONG Nat et Int	Association Nigérienne de Marketing Social (Animas)	Quartier recasement 3ème latérite, BP: 11738, Niamey Niger Mail: animas@intnet.ne Let: 20739050	Planning Familial et Sensibilisation	Domaine d'intervention du projet Planification Familiale et Santé reproductive Prévention IST/VIH/SIDA Migration Lutte contre le mariage précoce Gestion de l'hygiène menstruelle Marketing social des produits de santé et distribution à base communautaire Communication pour le Changement de Comportement - CCC	12 mois	Hommes et femmes en âge de procréer Jeunes scolaires et non scolaires Migrants Forces de défense et de sécurité Professionnel du sexe Routier	Maradi	Axe Stratégique 2
--------	----------------	---	---	---	---	---------	--	--------	-------------------



SP/CCM NIGER

Qui Fait Quoi Où (3W) Présence opérationnelle des acteurs humanitaires

Février 2022

ORGANISATIONS PAR REGIONS

Région	Bailleurs/Types de structure	Nom/Acronyme	Adresse	Nom du/des projet(s)/Programme(s)	Secteur/ Domaine	Délai d'exécution	Bénéficiaires	Zone intervention/Département - Commune	Axes Stratégiques PNM
Niamey	UE	UNHCR	Bureau UNHCR à Niamey Tel: Centred'appel: 0 800 12 12 (n° vert, appel gratuit) & 2075 2064 Fax: 2075 2065 Email: ngrni@unhcr.org Website: http://www.unhcr.org/niger	Enhancing protection, live-saving assistance and solutions, including resettlement for persons of concern with international protection needs in Libya and West Africa (Niger and Burkina Faso)	Le renforcement de la gouvernance de la migration dans la région et de fournir une protection et des solutions durables aux migrants et aux réfugiés le long de la route de la Méditerranée centrale.	Du 1er décembre 2017 au 30 juin 2021	Migrants ;Réfugiés	Agadez	Axe stratégique 2
Niamey	UE			Renforcement de la résilience et de la capacité d'autonomisation des réfugiés, des rapatriés et des personnes déplacées internes liés au conflit du Nord Mali -	Réduction des facteurs d'instabilité et de vulnérabilité à travers la création d'opportunités socio-économiques pour les populations déplacées et leurs communautés d'accueil	Du 1er décembre 2017 au 30 juin 2021	Refugiés ; Déplacés	Niamey, Tillabéri et Tahoua	Axe stratégique 1
Niamey	UE			Renforcement de la résilience institutionnelle et communautaire dans la région Diffa, Bassin du Lac Tchad, Niger	Accompagnement des communes à forte concentration de population à développer de nouveaux projets de lotissement pour assurer l'accès au foncier, et à l'eau.	Du 1er juillet 2017 au 30 octobre 2021	6000 ménages (42 000 personnes) vulnérables déplacés/hôtes (parcelles sociales) et nantis (ventes de parcelles). Parmi les 6 000 ménages vulnérables, 4 000 (28 000 personnes) bénéficient de la construction de logements sociaux	Diffa	Axe stratégique 1
Niamey	UE	IOM	Avenue Issa Béri, Rue IB 42, Porte 125, BP: 10260, Niamey Niger	EUTF – IOM Joint Initiative for Migrant Protection and Reintegration: Regional action for the Sahel and Lake Chad	L'assistance au retour des migrants	Du 1er décembre 2017 au 30 juin 2022	Migrants	Agadez, Diffa, Dosso, Maradi, Niamey, Tahoua, Tillabery, Zinder	Axe stratégique 2
Niamey	UE	GIZ - ProGeM	Bureau ProGEM: Rue des Lacs, Niamey	ProGem: Renforcement de la gestion durable des conséquences des flux migratoires	Soutien au renforcement de la capacité de réaction rapide et appropriée des collectivités territoriales face à l'afflux de migrants et ses conséquences	2016-2021	Migrants	Tahoua, Agadez et Zinder	Axe stratégique 3
Niamey	UE	HACP	Administration Publique, BP: 550; Niamey, Quartier Plateau, Rue des Lacs	Projet d'Appui à la Stabilisation et Renforcement Socio-Economique des populations affectées par la migration irrégulière dans les zones de transit au Niger (PASREP)	Reconversion des acteurs des filières d'immigration irrégulière par le PASREP	3 ans	Population affectées par la migration	Agadez	Axe stratégique 1
Niamey	UE	Croix- Rouge	Niamey, Quartier Terminus, BP: 11386, Niamey Niger, Tel: +22720733037, E-Mail: crniger@intnet.ne, Site web: www.croix-rouge.ne	Appui à la protection des migrants les plus vulnérables en Afrique de l'Ouest	protection des migrants les plus vulnérables et leur accès aux services de base	2019-2021	Migrants	Tahoua et Agadez	Axe stratégique 2
Niamey	UE	CRS	Avenue des sultans, Boulevard Mali Bero, Rue 974, Tél: +22720722125	PROMISA : Projet d'appui à la protection des migrants les plus vulnérables sur les routes migratoires	Protection (Appui socio de base dont alimentaire, santé Psycho/Juridique, Renforcement de capacité des acteurs clés, Plaidoyer)	Janvier 2020 – Janvier 2023	4230 Migrants (Nationalité étrangère et Nigériennes) 20 acteurs clés	Niamey, Agadez et Arlit	Axe stratégique 2



SP/CCM NIGER

Qui Fait Quoi Où (3W) Présence opérationnelle des acteurs humanitaires

Février 2022

ORGANISATIONS PAR REGIONS									
Région	Bailleurs/Types de structure	Nom/Acronyme	Adresse	Nom du/des projet(s)/Programme(s)	Secteur/ Domaine	Délai d'exécution	Bénéficiaires	Zone intervention/Département - Commune	Axes Stratégiques PNM
Niamey	UE	FIAPP	Niamey-Niger	Création d'une équipe conjointe d'investigation (ECI) pour la lutte contre les réseaux criminels liés à l'immigration irrégulière, la traite des êtres humains et le trafic des migrants,	mise en place d'une équipe conjointe d'investigation Niger-Espagne-France au sein de la Division des Investigations Spéciales de la DST	6ans	Population	Huit régions	Axe stratégique 3
Niamey	UE	Alternative Espaces Citoyens	Niamey, 72, Rue Clémentine, 47, Poudrière, Commune III BP.10 948 NIAMEY, NIGER	Citizens Stand up migrants rights to fight arbitrary detention, corruption and impunity in Niger	Information et sensibilisation sur les droits humains, mécanismes de veille et de facilitation d'accès aux institutions juridictionnelles de protection des droits humains, contentieux stratégique, mobilisation citoyenne et plaidoyer	18 mois	Les bénéficiaires de l'Action sont les citoyens, notamment les jeunes et les femmes, les activistes et membres des associations de la société civile, les migrants, les médias, les décideurs et l'opinion publique en général.	Agadez, Diffa, Niamey, Tillabéri, Zinder	Axe stratégique 2
Niamey	UE	JMED	Quartier Saguia, Niamey Niger Mail: ongjmedniger@yahoo.fr Tel: 96739988	PASOC III Appui à l'engagement de la société civile dans la promotion et la protection des droits des migrants	Migration, Droits de l'Homme	1er Décembre 2020 au 31 Mai 2022	OSC, Migrants en situation de vulnérabilité ou victime de violation de leurs droits, autorités locales et nationales	Niamey, Agadez, Tahoua,	Axe stratégique 2
Niamey	COOPERATION ALLEMANDE	GIZ - APM	Plateau 1, Rue des lacs, BP: 10814, Niamey Niger Tel: +22720753136 Mobile: +22784729310/11	Appui-conseil en matière de Politique de Migration (APM)	Bonne gouvernance (Appui institutionnel : Société civile et administration publique) dans le domaine de la migration	1ER septembre 2020 au 31 Aout 2023	Bénéficiaires Migrant(e)s, Réfugié(e)s, Victimes de la traite humaine au Niger, la diaspora nigérienne, la population nigérienne en particulier les migrant(e)s internes, les déplacé(e)s internes, les retourné(e)s, les communautés d'accueil.	Niamey	Axes stratégiques 1,2,3
Niamey	COOPERATION ALLEMANDE	ONU-FEMMES	Bureau du Niger Quartier Dar Es Salam – Virage Pharmacie Saye, Niamey. Tel : +227 20 72 68 75	Making Migration Safe for Women	Migration	Janvier 2020 - Décembre 2022	Femmes qui migrent depuis, vers et à travers le Niger; Partenaires gouvernementaux; Organisations de la société civile, y compris les organisations des femmes	Niamey, Agadez, Zinder	Axes stratégiques 1 et 2
Niamey	COOPERATION SUISSE	ONG COOPI		Protection, santé mentale et éducation d'urgence pour les populations à Diffa et les migrants vulnérables	Migration, Protection, Santé mentale et éducation d'urgence	juin 2019-décembre 2021	Total : 54'300 personnes dont 16'425 filles, 14'525 garçons, 13'100 femmes, 10'250 hommes Niamey : les migrants souffrant des troubles de santé mentale via le centre de mentale mis en place à cet effet	Niamey	Axe stratégique 2
Niamey	COOPERATION DANOISE	Organisation Internationale pour les Migrations	Avenue Issa Béri, Rue IB 42 Porte 125 BP: 10260 Niamey Niger	Appui au renforcement de la gestion de la migration au Niger	Gouvernance	Janvier 2021-Décembre 2022	Structures étatiques, principalement CCM, INS, et DST	Niamey	Axes stratégiques 1, 2 et 3



SP/CCM NIGER

Qui Fait Quoi Où (3W) Présence opérationnelle des acteurs humanitaires

Février 2022

ORGANISATIONS PAR REGIONS									
Région	Bailleurs/Types de structure	Nom/Acronyme	Adresse	Nom du/des projet(s)/Programme(s)	Secteur/ Domaine	Délai d'exécution	Bénéficiaires	Zone intervention/Département - Commune	Axes Stratégiques PNM
Niamey	UN	Organisation Internationale pour les Migrations	Avenue Issa Béri, Rue IB 42 Porte 125 BP: 10260 Niamey Niger	Towards a better consideration of environmental migration in public policy in Niger	Développement communautaire et économique	Novembre 2020 - Avril 2022	Gouvernement	Niamey	Axe stratégique 1
Niamey	UN			IDEE Bridge		Mars 2021 - Août 2022	Jeunes entrepreneurs		
Niamey	UN			Appui au renforcement de la gestion de la migration au Niger	Gouvernance	Janvier 2021- Décembre 2022	Structures étatiques, principalement CCM, INS, et DST	Niamey	Axes stratégiques 1, 2 et 3
Niamey	UN			EU-IOM Joint Initiative for migrants protection and reintegration Regional top-up	Assistance directe aux migrants	Décembre 2017 - Mai 2022	Migrants (dont femmes et enfants) en situation de vulnérabilité	National/Niamey	Axe stratégique 2
Niamey	UN			Cooperation on Migration and Partnerships to Achieve Sustainable Solutions (COMPASS)		Janvier 2021 - Décembre 2023			
Niamey	UN			Assistance to Vulnerable and Exposed Migrants in Niger (AVENIR)		Août 2021 - Juillet 2022			
Niamey	UN			Survey on Border Management in the Sahel Region amid Covid-19	Gestion intégrée des frontières	Mai 2021 - Mars 2022	Autorités, Communautés en zones frontalières, Coopérations transfrontalières	National/Niamey	Axe stratégique 3
Niamey	UN			Contributing to the Fight Against Infectious Diseases through the Strengthening of Health Systems along Migratory Routes in Niger	Santé	Septembre 2021 – Février 2023	Ministère de la Santé Publique, Directions Régionales de la Santé Publique, Programme Nationale de Lutte contre la Tuberculose (PNLT), Programme Nationale de Lutte contre le SIDA et les Hépatites (PNLSH), Migrants vulnérables, communautés hôtes, agents de santé.	Niamey	Axe stratégique 2
Niamey	UN			Strengthening the Disaster Response and Preparedness Capacity in Niger through the Construction of a Multi-purpose Evacuation Site	Assistance humanitaire d'urgence	Mars 2021 - Mars 2022	Population affectée par les conflits armés / catastrophes naturelles	Niamey	Axe stratégique 2



SP/CCM NIGER

Qui Fait Quoi Où (3W) Présence opérationnelle des acteurs humanitaires

Février 2022

ORGANISATIONS PAR REGIONS									
Région	Bailleurs/Types de structure	Nom/Acronyme	Adresse	Nom du/des projet(s)/Programme(s)	Secteur/ Domaine	Délai d'exécution	Bénéficiaires	Zone intervention/Département - Commune	Axes Stratégiques PNM
Niamey	COOPERATION DANOISE	Alternative Espaces Citoyens	Niamey, 72, Rue Cl 47, Poudrière, Commune III BP.10 948 NIAMEY, NIGER	Citizens Stand up migrants rights to fight arbitrary detention, corruption and impunity in Niger	Information et sensibilisation sur les droits humains, mécanismes de veille et de facilitation d'accès aux institutions juridictionnelles de protection des droits humains, contentieux stratégique, mobilisation citoyenne et plaidoyer	18 mois	Les bénéficiaires de l'Action sont les citoyens, notamment les jeunes et les femmes, les activistes et membres des associations de la société civile, les migrants, les médias, les décideurs et l'opinion publique en général.	Niamey	Axe stratégique 2
Niamey	COOPERATION DANOISE	Conseil Danoise pour les Réfugiés au Niger	N° 335, Rue IB 48, BP: 10419, Niamey Niger, E-mail: cd-niger@drc.ngo	Collecte de données via le Mécanisme de Suivi des Migrations Mixtes (4Mi)	Collecte de donnée	2016 à nos jour	Population étudiée: Migrants étrangers en transit au Niger	Niamey	Axe stratégique 3
Niamey		Groupe d'Etudes et de Recherche Migrations, Espaces et Sociétés	Université Abdou Moumouni de Niamey, Facultés des sciences de la Santé, Amphi 1000places	Etude sur les enfants de la rue et Talibés	Recherche	11 mois	Commanditaires	Niamey	Axe stratégique 3
Niamey	UN	UNHCR	Niamey, Plateau I, 468, rue des Dallols	PROMIS	Renforcement des capacités des États de l'Afrique de l'Ouest	4ans	Etat et ses démembrements, INDH, OSC, Migrants		
Niamey	UN	UNHCR	Bureau UNHCR à Niamey Email: ngrni@unhcr.org Website: http://www.unhcr.org/niger	Projet de monitoring des flux migratoires aux frontières	Protection	1 an	Demandeurs d'asile, réfugiés, personnes à risques d'apatridie, enfants police aux frontières, fonctionnaires de la DGEC/MR et des services de la promotion de la femme et de la protection des enfants.	Niamey	Axes stratégiques 2 et 3
Niamey	UN	HCDH	Rue du Diamangou, PL-34 Plateau, Niamey (Niger)	PROMIS - Protection des Migrants	Justice, droits de l'homme et trafic illicite de migrants	2016-2020 (première composante – appui technique et renforcement des capacités) 2019-2022 (deuxième composante coopération judiciaire)	Institutions nationales chargées de la lutte contre le trafic illicite de migrants et de la protection des droits des migrant	Niamey	Axe stratégique 2
Niamey	UN		Rue du Diamangou, PL-34 Plateau, Niamey (Niger)	CLIMIS (changements climatiques-Migration-Droits de l'Homme)	Recherches	Démarrage troisième composante en 2021.	Communautés des 8 régions	Niamey	Axe stratégique 3



SP/CCM NIGER

Qui Fait Quoi Où (3W) Présence opérationnelle des acteurs humanitaires

Février 2022

ORGANISATIONS PAR REGIONS									
Région	Bailleurs/Types de structure	Nom/Acronyme	Adresse	Nom du/des projet(s)/Programme(s)	Secteur/ Domaine	Délai d'exécution	Bénéficiaires	Zone intervention/Département - Commune	Axes Stratégiques PNM
Niamey	UN	ONU DC	Rue du Diamangou, PL-34 Plateau, Niamey (Niger)	Action mondiale visant à prévenir et combattre la traite des personnes et le trafic illicite de migrants	Traite des personnes et trafic illicite de migrants	Septembre 2019 – Septembre 2021	Institutions nationales chargées de la lutte contre la traite des personnes et le trafic illicite de migrants, acteurs de la protection des droits des migrants	Niamey	Axe stratégique 2
Niamey	UN			Lutte contre la traite des personnes et le trafic illicite de migrants	Traite des personnes et trafic illicite de migrants	Juillet 2020- Juin 2021	Institutions nationales chargées de la lutte contre la traite des personnes et le trafic illicite de migrants, acteurs de la protection des droits des migrants	Niamey	Axe stratégique 2
Niamey	UN	UNFPA	428, Avenue du Fleuve Niamey-Niger Tel : +227 20 72 29 80/39 82 Email : niger@unfpa.org	Enquête sur les Facteurs de la migration et besoins des jeunes migrants en transit âgés de 15 - 29 ans à Niamey	Recherche – actions sur les besoins des jeunes en matière de santé sexuelle et reproductive, la planification familiale – les violences basées sur le genre	2020-2021	Jeunes Migrants en transit âgés de 15-29 ans	Commune Urbaine de Niamey	Axe stratégique 3
Niamey	BM	FAFPA	Koira Kano, Rue KK-37, BP: 12745, Niamey Niger, Tel: +22720723233/37 E-mail: dg@fafpca.ne	Projet de développement des compétences pour la croissance PRODEC	Renforcement de Programmes courts de développement des compétences et d'apprentissage	Octobre 20214 à Novembre 2023	31360 jeunes d'ici fin 2022	Niamey	Axe stratégique 1
Niamey	BM			Projet emploi des jeunes et inclusion Productive	Contribuer à augmenter le revenu des jeunes à travers la création d'emploi dans les huit régions du Niger, Accroître les activités génératrices de revenus des jeunes dans une sélection de zones pauvres du Niger	2018 : 2023	Jeunes ruraux et semi-ruraux âgés de 15 à 25 ans, scolarisés ou non scolarisés	Niamey	Axe stratégique 1
Niamey	ONG Nat et Int	Comité International Pour l'Aide d'Urgence et de Développement	Niamey, Commune I, Quartier recasement 1ère Latérite	Dénomination du projet Monitoring des flux migratoires aux frontières, identification et assistance aux enfants mineurs et enfants non accompagnés dans les flux migratoires	Migration mixte et protection internationale aux personnes et enfants victimes de persécutions	12 mois	Les demandeurs d'asile, les réfugiés en mouvement secondaire, les personnes à risque d'apatridie, les enfants non accompagnés et ou séparés, les retournés, les rapatriés et les personnes vulnérables en flux migratoires.	Niamey, Dosso, Tillabéri, Diffa, Tahoua, Maradi, Zinder	Axe stratégique 2
Niamey	ONG Nat et Int	Fondation Terre des hommes Italie	Quartier Dar es Salam, BP: 12034, Niamey Niger Mail: delegation.niger@tdhitaly.org	Expressions culturelles transfrontalières entre le Niger et le Burkina Faso pour la paix, l'inclusion sociale et le développement	Culture-Paix-Sécurité-migration-Cohésion sociale-Genre/inclusion sociale-dialogue interculturel-Dialogue interreligieux-droits humains-Promotion des valeurs culturelles et de l'entreprenariat	40 mois	les Cadre de concertations des associations des jeunes (CCAJ)/ les élèves de l'EFAC	Niamey, Tahoua, Agadez, Maradi	Axes stratégiques 1 et 2



SP/CCM NIGER

Qui Fait Quoi Où (3W) Présence opérationnelle des acteurs humanitaires

Février 2022

ORGANISATIONS PAR REGIONS									
Région	Bailleurs/Types de structure	Nom/Acronyme	Adresse	Nom du/des projet(s)/Programme(s)	Secteur/ Domaine	Délai d'exécution	Bénéficiaires	Zone intervention/Département - Commune	Axes Stratégiques PNM
Niamey	ONG Nat et Int	Développement Equité Durabilité Innovation (DEDI)	Quartier Jeunes cadres/Agadez	Collecte de données sur la mise en œuvre des projets du HCR	Protection mixte	6 MOIS	DEMANDEURS D'ASILE/REFUGIES	Niamey, Agadez, Tahoua, Tillabéri, Diffa	
Niamey	ONG Nat et Int	Comité International Pour l'Aide d'Urgence et de Développement (CIAUD)	Niamey, Commune I, Quartier recasement 1ère Latérite	Monitoring des flux migratoires aux frontières, identification et assistance aux enfants mineurs et enfants non accompagnés dans les flux migratoires	Migration mixte et protection internationale aux personnes et enfants victimes de persécutions	12 mois	Les demandeurs d'asile, les réfugiés en mouvement secondaire, les personnes à risque d'apatridie, les enfants non accompagnés et ou séparés, les retournés, les rapatriés et les personnes vulnérables en flux migratoires.	Niamey, Tillabéri, Dosso, Tahoua, Zinder, Diffa, Maradi	Axe stratégique 2 et 3
Niamey	ONG Nat et Int	Ensemble pour un Avenir Meilleur	BP. 2136 Niamey, Tél. +22796158120 / 90503895 / 93158120 Mail : eamprogres@gmail.com, nassirou2008@gmail.com	Réponse d'urgence WASH aux populations affectées par les crises (populations hôtes, déplacés internes et réfugiés) dans les régions Niamey, Dosso et Tillabéri	Mouvement des populations, Wash in Nut et épidémies	juillet 2021-juillet 2022	400 000 enfants et 269 648 femmes issus de 22770 ménages	Niamey, Tillabéri, Dosso	Axe stratégique 2
Niamey	COOPERATION DANOISE	OXFAM	Rue YN quartier Yantala Plateau Tel : +227 80061263	Gouvernance Démocratique et Droit de l'Homme	Promotion et Protection des Droits des Migrants (Renforcement de capacité des acteurs de la migration investigation et sensibilisation)	01 février 2020 au 30 Sept 2022	Migrants, réfugiés, personnes déplacées internes, acteurs de la société civile		
Niamey	COOPERATION DANOISE	OXFAM	Rue YN quartier Yantala Plateau Tel : +227 80061263	Gouvernance Démocratique Droit De l'homme COMIS	Recherche Collecte de données quantitatives sur l'accueil et l'insertion et les aspirations des jeunes	13 - Mars 2021 - 30 Sept 2022	les jeunes de 15-35 ans		
Niamey	COOPERATION DANOISE	OXFAM		Projet GDDH Citizens stand up4 migrants rights to fight arbitrary detention, corruption, and impunity in Niger	Information et sensibilisation sur les droits humains, mécanismes de veille et de facilitation d'accès aux institutions juridictionnelles de protection des droits humains, contentieux stratégique, mobilisation citoyenne et plaidoyer	23-Nov 2020 - 22 Juin 2022	Agadez, Diffa, Niamey, Tillabéri, Zinder		



SP/CCM NIGER

Qui Fait Quoi Où (3W) Présence opérationnelle des acteurs humanitaires

Février 2022

ORGANISATIONS PAR REGIONS									
Région	Bailleurs/Types de structure	Nom/Acronyme	Adresse	Nom du/des projet(s)/Programme(s)	Secteur/ Domaine	Délai d'exécution	Bénéficiaires	Zone intervention/Département - Commune	Axes Stratégiques PNM
Tahoua	UE	AFD	Niamey-Niger	Projet d'Appui au Développement d'Activités Rurales et au Financement des Filières Agricoles « Pôles ruraux » vise à • Renforcer les infrastructures et les aménagements des productions agricoles et à leurs mises en marché à travers les investissements des collectivités territoriales, faciliter l'accès aux institutions financières et améliorer les services à l'agriculture dans la perspective de développer une agriculture moderne, durable et performant	Agricole	11/09/2016 au 20/12/2021	les populations	Tahoua	Axe Stratégique 1
Tahoua	UE	Jeunesse-Enfance Migration Développement	Antenne JMED Tahoua, Mail: abrachid17@yahoo.com, Tel: 98366182	PASOC 3 (Appui à l'Engagement de la Société Civile dans la Promotion et la Protection des Droits des Migrants)	Migration ; Droit de l'Homme	1er Décembre 2020- 31 Mai 2022	Les OSC ; Les Migrants en situation de vulnérabilité ou victime de violation de leur droit. Les autorités locales, nationales	Ville de Tahoua	Axe Stratégique 2
Tahoua	UE		Migration, Développement et Droits de l'Homme (MIDEDH)	Migration Locale centrée sur les droits humains et le développement	25 novembre 2020 au 25 juillet 2022	Jeunes migrants et leaders communautaires, acteurs institutionnels du Développement local(commune, services techniques, organisation des jeunes FDS, Chefs traditionnels, autorités locales.)	Tahoua (Abalak et Tchintabaradeen)	Axes Stratégiques 1 et 2	
Tahoua	COOPERATION ALLEMANDE	Deutsche Gesellschaft für Internationale Zusammenarbeit (GIZ) GmbH	Niamey Niger, Rue des Lacs	Programme « Améliorer la gestion des défis migratoires au Niger	Gouvernance locale, migration, services sociaux de base, promotion de l'économie locale et de la cohésion sociale. Le programme vise à renforcer les capacités des communes et région pour réagir de manière adaptée aux impacts de la migration sur le développement.	2017-2021	Elues municipaux/régionaux, staff technique des collectivités, STD, OSC Populations hôtes et migrant*es dans les zones d'intervention	Tahoua	Axe Stratégique 1
Tahoua	COOPERATION ALLEMANDE	ProEMPLOI	Tahoua-Niger	lutte contre la migration irrégulière par le Développement du tourisme et de l'Artisanat	Renforcement des capacités, Renforcement des infrastructures et encadrement	Trois ans	CMANI/FNAN/Centres et Coopératives de l'Artisanat	Tahoua	Axe Stratégique 1



SP/CCM NIGER

Qui Fait Quoi Où (3W) Présence opérationnelle des acteurs humanitaires

Février 2022

ORGANISATIONS PAR REGIONS									
Région	Bailleurs/Types de structure	Nom/Acronyme	Adresse	Nom du/des projet(s)/Programme(s)	Secteur/ Domaine	Délai d'exécution	Bénéficiaires	Zone intervention/Département - Commune	Axes Stratégiques PNM
Tahoua	UN	Organisation Internationale pour la Migration	Avenue Issa Béri, Rue IB 42 Porte 125, BP: 10260 Niamey Niger	Towards a better consideration of environmental migration in public policy in Niger	Développement communautaire et économique	Novembre 2020 - Avril 2022	Gouvernement	Tahoua	Axe Stratégique 1
Tahoua	UN			IDEA Bridge		Mars 2021 - Août 2022	Jeunes entrepreneurs		
Tahoua	UN			Renforcement des capacités de gestion des frontières à travers la construction d'une caserne à Birni Nkonni	Gestion intégrée des frontières	Mars 2019 - Mars 2021	Autorités, communautés en zones frontalières, coopérations transfrontalières	Tahoua (Birni N'Konni)	Axe Stratégique 3
Tahoua	UN			Survey on Border Management in the Sahel Region amid Covid-19		Mai 2021 - Mars 2022			
Tahoua	UN			Enhancing cross-border cooperation on border management and counter-trafficking between Niger and Nigeria		Août 2019 - Septembre 2024			
Tahoua	UN			Haske DST II: Enhancing DST HQ and integrated border management capacities at the southern borders to fight transnational crime		Septembre 2020 - Mars 2023			
Tahoua	UN			PRM V - Direct Humanitarian Assistance to Vulnerable Populations Affected by Forced Displacement in Niger		Septembre 2021 - Septembre 2022			
Tahoua	UN			Assistance humanitaire en abris et biens non-alimentaires pour les populations sinistrées des inondations dans les zones à fort risque de Choléra au Niger	Assistance humanitaire d'urgence	Octobre 2021 - Avril 2022	Population affectée par les conflits armés / catastrophes naturelles	Tahoua	Axe Stratégique 2
Tahoua	UN			EU-IOM Joint Initiative for migrants protection and reintegration Regional top-up	Assistance directe aux migrants	Décembre 2017 - Mai 2022	Migrants (dont femmes et enfants) en situation de vulnérabilité	Tahoua	Axe Stratégique 2
Tahoua	UN			Cooperation on Migration and Partnerships to Achieve Sustainable Solutions (COMPASS)		Janvier 2021 - Décembre 2023			
Tahoua	UN	Assistance to Vulnerable and Exposed Migrants in Niger (AVENIR)	Août 2021 - Juillet 2022						
Tahoua	UN	Programme de Cohésion Communautaire - Phase II	Stabilisation Communautaire	Juillet 2020 - Décembre 2021	Migrants et communautés hôtes ; communautés en manque d'opportunités économiques	Tahoua	Axe Stratégique 1		



SP/CCM NIGER

Qui Fait Quoi Où (3W) Présence opérationnelle des acteurs humanitaires

Février 2022

ORGANISATIONS PAR REGIONS										
Région	Bailleurs/Types de structure	Nom/Acronyme	Adresse	Nom du/des projet(s)/Programme(s)	Secteur/ Domaine	Délai d'exécution	Bénéficiaires	Zone intervention/Département - Commune	Axes Stratégiques PNM	
Tahoua	UN	UNHCR		Projet de monitoring des flux migratoires aux frontières	Protection	1 an	Demandeurs d'asile, réfugiés, personnes à risques d'apatridie, enfants, police aux frontières, fonctionnaires de la DGEC/MR et des services de la promotion de la femme et de la protection des enfants.	Tahoua	Axes Stratégiques 2 et 3	
Tahoua	UN			Projet Monitoring de Protection dans les régions de Tillabery et Tahoua	Protection	un an	Personnes déplacés internes	Tahoua	Axe Stratégique 2	
Tahoua	UN			Projet Education/ Livelihood au profit des déplacées internes ; réfugiés maliens et burkinabés	Education et Livelihood	un an	Réfugiées et Personnes déplacés internes	Tahoua	Axe Stratégique 2	
Tahoua	UN			Projet de Protection, gestion des centres d'accueil, et solution hors des camps pour les réfugiés, Protection et lutte contre les violences basées sur le genre et protection de l'enfance des PDI	Protection	un an	Réfugiées et Personnes déplacés internes	Tahoua	Axe Stratégique 2	
Tahoua	UN			Gestion et Protection communautaire dans la ZARE intkane et coexistence pacifique ; Projet Protection et gestion des ressources naturelles et accès à l'énergie/Wash au profit des PDI	Protection	un an	Réfugiées et Personnes déplacés internes	Tahoua	Axes Stratégiques 1 et 2	
Tahoua	UN			Bureau UNHCR à Niamey Tel: Centred'appel: 0 800 12 12 (n° vert, appel gratuit) & 2075 2064 Fax: 2075 2065 Email: ngrni@unhcr.org Website: http://www.unhcr.org/niger	Protection et assistance aux réfugiés maliens, nigériens et Réfugiés demandeurs d'asile	Protection	un an	Refugiés	Tahoua	Axe Stratégique 2
Tahoua	UN				Appui gestion logistique et maintenance flotte logistique (Ny,Tahoua,Tillabery,Agadez et Maradi)	Logistique	un an	Réfugiées et Personnes déplacés internes	Tahoua, et Tillabéry (Ouallam, Aballa, Ayarou)	Axe Stratégique 2



SP/CCM NIGER

Qui Fait Quoi Où (3W) Présence opérationnelle des acteurs humanitaires

Février 2022

ORGANISATIONS PAR REGIONS									
Région	Bailleurs/Types de structure	Nom/Acronyme	Adresse	Nom du/des projet(s)/Programme(s)	Secteur/ Domaine	Délai d'exécution	Bénéficiaires	Zone intervention/Département - Commune	Axes Stratégiques PNM
Tahoua	UN	Unicef		Enfant en mobilité (DFID)	Prise en charge des enfants en mobilité non accompagnés	?????	Enfants non accompagnés en mobilité	Tahoua, Agadez (Arlit, Dirkou, Agadez); Zinder (Kantché)	
Tahoua	BM	Fonds d'Appui à la Formation Professionnelle et à l'Apprentissage	Dans l'enceinte de la Direction Régionale de l'Enseignement Professionnelle et Technique, Tel: +22720610061	Projet de développement des compétences pour la croissance PRODEC	Renforcement de Programmes courts de développement des compétences et d'apprentissage	Octobre 20214 à Novembre 2023	31360 jeunes d'ici fin 2022	Tahoua	
Tahoua	BM			Projet emploi des jeunes et inclusion Productive	Contribuer à augmenter le revenu des jeunes à travers la création d'emploi dans les huit régions du Niger, Accroître les activités génératrices de revenus des jeunes dans une sélection de zones pauvres du Niger	2018 :: 2023	Jeunes ruraux et semi-ruraux âgés de 15 à 25 ans, scolarisés ou non scolarisés	Tahoua	Axe Stratégique 1
Tahoua	BM	Secrétariat Exécutif de la SDS Sahel Niger / Cabinet du Premier Ministre	Mail: sahelniger@gmail.com	Programme d'Appui aux Réfugiés et aux Communautés d'Accueil (PARCA)	Appuis institutionnels/Migration	5ans	532 500 bénéficiaires (hommes et femmes) parmi lesquels : Réfugiés ; Communautés d'accueil ; Déplacés internes ; Retournés ; Conseils régionaux et communes	Tahoua (Tillia)	Axes Stratégiques 2 et 3
Tahoua	BM	ONU Femmes	Bureau du Niger Quartier Dar Es Salam – Virage Pharmacie Sayé, Niamey. Tel : +227 20 72 68 75	Promouvoir et protéger les droits des femmes et filles migrantes dans la région de Tahoua.	Autonomisation économique des femmes et filles Migration	Juillet 2020 - Décembre 2021	Femmes et filles migrantes actuelles et potentielles	région de Tahoua / départements de Abalak et Tchintabaraden / communes de Abalak et Tchintabaraden	Axes Stratégiques 1 et 2
Tahoua	ONG Nat et Int	Jeunesse-Enfance Migration Développement	Quartier Sagia, Niamey Niger, Mail: ongjmedniger@yahoo.fr, Tel: 96739988/965566 32/90153019	Migration Développement et Droits de de l'Homme	Migration locale centrée sur les droits humains et le développement	25 novembre 2020- 25 juillet2022	Jeunes migrants et leaders communautaires, acteurs institutionnels du Développement local(commune, services techniques, organisation des jeunes FDS, Chefs traditionnels, autorités locales.)	Tahoua (Abalak ET Tchintabaraden)	Axes Stratégiques 1 et 2
Tahoua	ONG Nat et Int	Croix-Rouge Nigérienne	N 655 Rue NB 045 Quartier/Niamey: Terminus	Assistance et protection des migrants les plus vulnérables en Afrique de l'Ouest	Assistance et protection aux migrants, Santé, PSS, Sensibilisation, Kits NFI, centres jour d'accueils	36 mois	1) Les migrants en transit 2) Les communautés locales 3) Volontaires et personnel des SNCR, personnel sanitaire et des services sociaux des services de soins de santé primaire 4) Acteurs étatiques et non étatiques	Tahoua (Tchintabaraden; Abalak)	Axe Stratégique 2
Tahoua	ONG Nat et Int			Appui à la prévention des cas de COVID-19 dans les communautés d'accueil et de migrants de la région de Tahoua (Niger)	Santé, information et sensibilisation COVID-19	6 mois	1) Les migrants en transit 2) Les communautés locales3) Volontaires et personnel des SNCR, personnel sanitaire et des services sociaux des services de soins de santé primaire4) Acteurs étatiques et non étatiques	Tahoua, Tchintabaraden Abalak	



SP/CCM NIGER

Qui Fait Quoi Où (3W) Présence opérationnelle des acteurs humanitaires

Février 2022

ORGANISATIONS PAR REGIONS									
Région	Bailleurs/Types de structure	Nom/Acronyme	Adresse	Nom du/des projet(s)/Programme(s)	Secteur/ Domaine	Délai d'exécution	Bénéficiaires	Zone intervention/Département - Commune	Axes Stratégiques PNM
Tahoua	ONG Nat et Int	Action Contre la Faim Espagne	Avenue de Djermakoye, BP: 11491 Niamey Niger, Tel: +22720753079	Projet d'Appui à la fortification alimentaire au Niger (PAFAN)- Consortium GRET	Santé nutrition	5 ans	60 personnes	Keita, Mayahi et Maïné Soroa	Axe Stratégique 2
Tahoua	ONG Nat et Int			Project to support the fight against acute malnutrition in the health district of Tillia Tahoua region, Niger-Phase	Santé, Nutrition, WASH, Plaidoyer	12 mois	8 930 personnes	Tillia	
Tahoua	ONG Nat et Int			Réponses renforcées aux situations d'urgence nutritionnelle (ERNE)	SAME, Santé, Nutrition	12 mois	265 459 personnes et 142 organisations (103 CSI, 13 OSV, 7 CSR et 03 SPR)	Keita et Bouza	
Tahoua	ONG Nat et Int			Contribuer à l'amélioration des conditions de vie des personnes vulnérables au Niger	Urgence/ abris et NFI	12 mois	2 109 ménages	Tahoua, Maradi	
Tahoua	ONG Nat et Int			Programme Intégré de lutte contre la mortalité maternelle et infantile Bouza,Madaoua (région de tahoua), Mayahi (Région de Maradi), Niger	SAME, Santé, Nutrition, WASH et Plaidoyer	24 mois	Enfants de moins de 5 ans et femmes en âge de procréer, allaitantes ou enceintes	Bouza, Madaoua et Mayahi	
Tahoua	ONG Nat et Int			Réponse d'urgence aux besoins essentiels des populations vulnérables au Niger	SAME WASH	24 mois	Refugiées, déplacées interne, victime de catastrophe naturelle	Tahoua	
Tahoua	ONG Nat et Int			Améliorer la nutrition des enfants à travers la mise en œuvre d'un paquet interventions sur la nutrition maternelle et infantile au cours des 1000 premiers jours dans les régions de Tahoua et de Maradi	Santé nutrition	12 mois	307530 bénéficiaires directs	Tahoua (Madaoua, Abalak)	
Tahoua	ONG Nat et Int			Project to support the fight against acute malnutrition in the health district of Tillia, Tahoua region Niger	Santé et Nutrition ; eau, hygiène et assainissement	6 mois (à partir du 01/01/2021)	Populations réfugiées, déplacées et hôtes de Tillia, enfants de moins de 5 ans	Tillia	
Tahoua	ONG Nat et Int			Améliorer les conditions de vie, la résilience à l'insécurité alimentaire et nutritionnelle et face aux conflits et la cohésion sociale des populations vulnérables dans les régions les plus fragiles des frontières entre le Mali, le Burkina-Faso et le Niger.	SAME, Nutrition, WASH, plaidoyer	4 ans	7750	Tahoua (Tillia)	



SP/CCM NIGER

Qui Fait Quoi Où (3W) Présence opérationnelle des acteurs humanitaires

Février 2022

ORGANISATIONS PAR REGIONS									
Région	Bailleurs/Types de structure	Nom/Acronyme	Adresse	Nom du/des projet(s)/Programme(s)	Secteur/ Domaine	Délai d'exécution	Bénéficiaires	Zone intervention/Département - Commune	Axes Stratégiques PNM
Tahoua	ONG Nat et Int	Croix-Rouge Nigérienne / Croix Rouge Espagnole	Croix-Rouge Nigérienne N°655 rue NB045 Quartier Niamey-Bas Terminus BP 11386 Niamey République du Niger	Assistance et protection des migrants les plus vulnérables en Afrique de l'Ouest	Assistance et protection aux migrants, Santé, PSS, sensibilisations, Kits NFI, centres jour d'accueils, accès à l'alimentation	36 mois	1) Les migrants en transit 2) Les communautés locales 3) Volontaires et personnel des SNCR, personnel sanitaire et des services sociaux des services de soins de santé primaire 4) Acteurs étatiques et non étatiques	Tahoua (Tchintabaraden; Abalak)	Axe Stratégique 2
Tahoua	ONG Nat et Int			Appui à la prévention des cas de COVID-19 dans les communautés d'accueil et de migrants de la région de Tahoua (Niger)	Santé, information et sensibilisation COVID-19	6 mois	1) Les migrants en transit 2) Les communautés locales 3) Volontaires et personnel des SNCR, personnel sanitaire et des services sociaux des services de soins de santé primaire 4) Acteurs étatiques et non étatiques	Tahoua, Tchintabaraden, Abalak	
Tahoua	ONG Nat et Int	Comité International Pour l'Aide d'Urgence et de Développement	Niamey, Commune I, 1ère latérite	Monitoring des flux migratoires aux frontières, identification et assistance aux enfants mineurs et enfants non accompagnés dans les flux migratoires	Migration mixte et protection internationale aux personnes et enfants victimes de persécutions	12 mois	Les demandeurs d'asile, les réfugiés en mouvement secondaire, les personnes à risque d'apatridie, les enfants non accompagnés et ou séparés, les retournés, les rapatriés et les personnes vulnérables en flux migratoires.	Tahoua	Axes Stratégiques 2 et 3
Tahoua	ONG Nat et Int	International Rescue Committee	Quartier Koira Kano, Rue KK8, BP: 12980, Niamey Niger, Tel: +22720370725, Web: www.Rescue.org	Accroître l'accès à l'eau potable dans les zones d'accueil de déplacés à Tillabéri et Tahoua (Niger)	WASH/EHA Eau Hygiène et Assainissement	3 ans	30607 personnes	Tahoua	Axe Stratégique 2
Tahoua	ONG Nat et Int	Oxfam International au Niger	Quartier Dar es Salam, derrière AfricaHall, OR02/BP:10383, Niamey Niger	Les jeunes entreprennent et s'emploient au Niger	Emploi des jeunes	3ans	1500 jeunes de 18 à 40 ans dont 40% des femmes et 15% des migrants de retour	Tahoua	Axe Stratégique 1
Tahoua	ONG Nat et Int	Comité d'Appui au Développement Local	Niamey, Recasement, Commune I, 1ère latérite.	Mise en place des groupements communautaires mixte	Migration	16mois	Migrants et non migrants des zones d'intervention du projet	Tahoua	Axe Stratégique 3
Tahoua	ONG Nat et Int	Comité d'Appui au Développement Local	Niamey, Recasement, Commune I, 1ère latérite.	MIRAA III	Migration (Protection assistance réintégration)	7mois	Migrants de la zone d'intervention du projet	Bouza	



SP/CCM NIGER

Qui Fait Quoi Où (3W) Présence opérationnelle des acteurs humanitaires

Février 2022

ORGANISATIONS PAR REGIONS									
Région	Bailleurs/Types de structure	Nom/Acronyme	Adresse	Nom du/des projet(s)/Programme(s)	Secteur/ Domaine	Délai d'exécution	Bénéficiaires	Zone intervention/Département - Commune	Axes Stratégiques PNM
Tahoua	ONG Nat et Int	Fondation Terre des hommes Italie	Quartier Dar es Salam, BP: 12034, Niamey Niger Mail: delegation.niger@tdhitaly.org	Expressions culturelles transfrontalières entre le Niger et le Burkina Faso pour la paix, l'inclusion sociale et le développement	Culture-Paix-Sécurité-migration-Cohésion sociale-Genre/inclusion sociale-dialogue interculturel-Dialogue interreligieux-droits humains-Promotion des valeurs culturelles et de l'entrepreneuriat	40 mois	les Cadre de concertations des associations des jeunes (CCAJ)/ les élèves de l'EFAC	Tahoua	Axes Stratégiques 1 et 3
Tahoua	ONG Nat et Int			Programme de la protection de l'enfance	Justice Juvénile, Formation et réinsertion sociale des mineurs en conflit avec la loi/ des enfants demandeurs d'asile et ou issus des familles démunies /protection/traité de personne et droits humains	2017-2021	Les mineurs en conflit avec la loi, les enfants vulnérables, demandeurs d'asile en plus de renforcement des capacités des Travailleurs sociaux	Tahoua	Axes Stratégiques 1 et 2
Tahoua	ONG Nat et Int	DEDI	Quartier Jeunes cadres/Agadez	Collecte de données sur la mise en œuvre des projets du HCR	Protection mixte	6 mois	Demandeurs d'asile/refugiés	Tahoua, Agadez, Tillabéri, Diffa, Niamey	
Tahoua	ONG Nat et Int	Homme Environnement Développement HED-TAMAT	Tahoua-Niger	Accroître la résilience des communautés face au développement des courants fondamentalistes islamistes dans les Régions de Zinder, Agadez, Tahoua et Tillabéri dans le nord du Niger	Cohésion sociale, consolidation de la paix, gouvernance	36 mois	Environ 800.000 personnes seront directement concernées par les activités du projet et un effectif d'environ 2,5 millions de personnes sera indirectement atteint (voir annexe 1). Les femmes et les jeunes constituent le groupe cible le plus important du projet. Communautés	Tahoua	Axes Stratégiques 2 et 3
Tahoua	ONG Nat et Int			"Responding to Emergency Needs in a Long-term Perspective (RENLOP)"	Sécurité Alimentaire, nutrition, cohésion sociale, promotion et protection de la femme	12 mois	1,6 millions PDI et réfugiés	Tahoua	Axe Stratégique 2
Tillabéri	UE	Alternative Espaces Citoyens	Niamey, 72, Rue CI 47, Poudrière, Commune III BP.10 948 NIAMEY, NIGER	Citizens Stand up migrants rights to fight arbitrary detention, corruption and impunity in Niger	Information et sensibilisation sur les droits humains, mécanismes de veille et de facilitation d'accès aux institutions juridictionnelles de protection des droits humains, contentieux stratégique, mobilisation citoyenne et plaidoyer	18 mois	Les bénéficiaires de l'Action sont les citoyens, notamment les jeunes et les femmes, les activistes et membres des associations de la société civile, les migrants, les médias, les décideurs et l'opinion publique en général.	Tillabéri	Axe Stratégique 2
Tillabéri	UE	GIZ	Projet Pro EMPLOI, Avenue Mohamed VIB.P. 10 814, Niamey, Niger Adresse Tillabéri: Projet Pro EMPLOI, 32Avenue Yantala, B.P. 10 814, Niamey, Niger	Promotion de l'Emploi et Insertion Professionnelle (Pro EMPLOI)	Améliorer les conditions d'un emploi à grande échelle pour les jeunes afin de promouvoir la stabilité et la cohésion sociale à long terme. Le projet met également en place des formations et des mesures directes à court terme (CFW).	01.01.2020 - 31.12.2023	Demandeurs d'emploi, jeunes sous-employés et travailleurs indépendants, propriétaires et employés des TPPME locales, Coopératives agricoles et start-ups	Tillabéri	Axe Stratégique 1
Tillabéri	UE	UNHCR	Bureau UNHCR à Niamey Fax: 2075 2065 Email: ngrni@unhcr.org Website: http://www.unhcr.org/niger	Renforcement de la résilience et de la capacité d'autonomisation des réfugiés, des rapatriés et des personnes déplacées internes liés au conflit du Nord Mali -	Réduction des facteurs d'instabilité et de vulnérabilité à travers la création d'opportunités socio-économiques pour les populations déplacées et leurs communautés d'accueil	Du 1er décembre 2017 au 30 juin 2021	Refugiés ; Déplacés	Tillabéri	Axe Stratégique 1



SP/CCM NIGER

Qui Fait Quoi Où (3W) Présence opérationnelle des acteurs humanitaires

Février 2022

ORGANISATIONS PAR REGIONS										
Région	Bailleurs/Types de structure	Nom/Acronyme	Adresse	Nom du/des projet(s)/Programme(s)	Secteur/ Domaine	Délai d'exécution	Bénéficiaires	Zone intervention/Département - Commune	Axes Stratégiques PNM	
Tillabéri	COOPERATION ALLEMANDE	GIZ ProEMPLOI	Adresse Niamey: Projet Pro EMPLOI, Avenue Mohamed VIB.P. 10 814, Niamey, Niger Adresse Tillabéri: Projet Pro EMPLOI, 32 Avenue Yantala, B.P. 10 814, Niamey, Niger	Promotion de l'Emploi et Insertion Professionnelle (Pro EMPLOI)	Améliorer les conditions d'un emploi à grande échelle pour les jeunes afin de promouvoir la stabilité et la cohésion sociale à long terme. Le projet met également en place des formations et des mesures directes à court terme (CFW).	01.01.2020 - 31.12.2023	Demandeurs d'emploi, jeunes sous-employés et travailleurs indépendants, propriétaires et employés des TPPME locales, Coopératives agricoles et start-ups	Tillabéri	Axe Stratégique 1	
Tillabéri	UN	Haut-Commissariat des Nations Unies pour les Réfugiés	Tillabéri Niger	Projet Monitoring de Protection dans les régions de Tillabéri et Tahoua	Protection	UN AN	Personnes déplacés internes	Tillabéri	Axe Stratégique 2	
Tillabéri	UN			Coordination Humanitaire et gestion des sites à Tillabéri,	Coordination	UN AN	Déplacés internes	Tillabéri (Ouallam, Aballa)	Axe Stratégique 3	
Tillabéri	UN			Projet Education/ Livelihood au profit des déplacées internes ; réfugiés maliens et burkinabés et demandeurs d'asile	Education et Livelihood	UN AN	Réfugiées et Personnes déplacés internes	Tillabéri (Ouallam, Aballa, Ayarou)	Axe Stratégique 2	
Tillabéri	UN			Monitoring de protection dans la région de Tahoua Tillabéri	Protection	UN AN	Personne déplacés internes	Tillabéri (Ouallam, Aballa, Ayarou)		
Tillabéri	UN			Projet de Protection, gestion des centre d'accueil, et solution hors des camps pour les réfugiés, Protection et lutte contre les violences basées sur le genre et protection de l'enfance des PDI	Protection	UN AN	Réfugiées et Personnes déplacés internes	Tillabéri (Ouallam, Aballa, Ayarou) et Tahoua		
Tillabéri	UN			Gestion et Protection communautaire dans la zone intkane et coexistence pacifique ; Projet Protection et gestion des ressources naturelles et accès à l'énergie/Wash au profit des PDI	Protection	UN AN	Réfugiées et Personnes déplacés internes	Tillabéri (Ouallam, Aballa, Ayarou) et Tahoua		
Tillabéri	UN			Réponse WASH au profit des personnes Déplacées internes (Région de Tillabéri)	Protection	Sept mois	Réfugiées et Personnes déplacés internes	Tillabéri (Ouallam, Aballa, Ayarou)		
Tillabéri	UN			Protection et assistance aux réfugiés maliens, nigériens et Réfugiés demandeurs d'asile	Protection	UN AN	Réfugiées	Tillabéri (Ouallam, Aballa, Ayarou)		
Tillabéri	UN			Projet de monitoring des flux migratoires aux frontières	Protection	1 an	Demandeurs d'asile, réfugiés, personnes à risques d'apatridie, enfants police aux frontières, fonctionnaires de la DGEC/MR et des services de la promotion de la femme et de la protection des enfants.	Tillabéri		Axes Stratégiques 2 et 3



SP/CCM NIGER

Qui Fait Quoi Où (3W) Présence opérationnelle des acteurs humanitaires

Février 2022

ORGANISATIONS PAR REGIONS														
Région	Bailleurs/Types de structure	Nom/Acronyme	Adresse	Nom du/des projet(s)/Programme(s)	Secteur/ Domaine	Délai d'exécution	Bénéficiaires	Zone intervention/Département - Commune	Axes Stratégiques PNM					
Tillabéri	UN	Organisation Internationale pour la Migration	Avenue Issa Béri, Rue IB 42 Porte 125, BP: 10260, Niamey Niger	Towards a better consideration of environmental migration in public policy in Niger	Développement communautaire et économique	Novembre 2020 - Avril 2022	Gouvernement	National/Niamey	Axe Stratégique 1					
Tillabéri	UN			IDEA Bridge		Mars 2021 - Août 2022	Jeunes entrepreneurs							
Tillabéri	UN			Strengthening border management in Mali and Niger	Gestion intégrée des frontières	Mars 2021 - Septembre 2022	Autorités, Communautés en zones frontalières, Coopérations transfrontalières	National/ Banibangou, Ayerou, Ouallam, Téra, Gothèye, Tillabéri, Bankilaré, Téra	Axe Stratégique 3					
Tillabéri	UN			Survey on Border Management in the Sahel Region amid Covid-19										
Tillabéri	UN			Securing the Labbezanga-Kongo Kiré corridor through border management and cross-border cooperation										
Tillabéri	UN			Engaging Communities in Border Management in Niger – Phase IV + V (Flintlock project)										
Tillabéri	UN			PRM V - Direct Humanitarian Assistance to Vulnerable Populations Affected by Forced Displacement in Niger						Assistance humanitaire d'urgence	Septembre 2021 - Septembre 2022	Population affectée par les conflits armés / catastrophes naturelles	Tillabéri	Axe Stratégique 2
Tillabéri	UN			Assistance humanitaire en abris et biens non-alimentaires pour les populations déplacées dans les régions de Diffa, Maradi et Tillabéri au Niger										
Tillabéri	UN			Promotion d'une transhumance pacifique dans la région du Liptako-Gourma						Stabilisation Communautaire	Février 2020 - Février 2022	Migrants et communautés hôtes ; communautés en manque d'opportunités économiques	Tillabéri	Axe Stratégique 3
Tillabéri	UN			Strengthen Partnerships Against Violent Extremism in Kollo	Septembre 2021 - Septembre 2023	Axe Stratégique 3								
Tillabéri	UN			Programme de Cohésion Communautaire - Phase II	Juillet 2020 - Décembre 2021	Axe Stratégique 1								
Tillabéri	UN			Support to improving protection and community security in the Northern Tillabéri border		Axe Stratégique 2								
Tillabéri	UN			Initiatives seeking to reinforce community stabilization in Niger and Burkina Faso		Août 2021 - Août 2023	Axe Stratégique 2							
Tillabéri	UN			Disengagement, Disassociation, Reintegration and Reconciliation: DDR - Désarmement, démobilisation, Conflict Dissolution and Peacebuilding in Niger (Tillabéri Region)	Septembre 2019 - Décembre 2021	Ex combattants	Tillabéri	Axe Stratégique 3						



SP/CCM NIGER

Qui Fait Quoi Où (3W) Présence opérationnelle des acteurs humanitaires

Février 2022

ORGANISATIONS PAR REGIONS

Région	Bailleurs/Types de structure	Nom/Acronyme	Adresse	Nom du/des projet(s)/Programme(s)	Secteur/ Domaine	Délai d'exécution	Bénéficiaires	Zone intervention/Département - Commune	Axes Stratégiques PNM
Tillabéri	UN	Organisation Internationale du Travail	Niamey-Niger	Projet d'Appui à l'Autonomisation Economique des Réfugiés et de la Communauté d'Accueil (PAERCA)	Organisation entrepreneuriale, chaîne de valeur pisciculture, chaîne de valeur gestion durable des déchets	2 ans	Réfugiés et communauté d'accueil d'Ayorou	Tillabéri (Ayérou)	Axe Stratégique 1
Tillabéri	UN			Alliance 8.7 France-Sahel	Gestion durable des écosystèmes autour du site urbanisé	2 ans	Réfugiés et communauté d'accueil d'Ayorou	Tillabéri (Ayérou)	
Tillabéri	UN	Fonds d'Appui à la Formation Professionnelle et à l'Apprentissage	Rue longeant le Rectorat Tillabéri	Projet de développement des compétences pour la croissance PRODEC	Renforcement de Programmes courts de développement des compétences et d'apprentissage	Octobre 20214 à Novembre 2023	31 360 jeunes d'ici fin 2022	Tillabéri	Axe Stratégique 1
Tillabéri	UN			Projet emploi des jeunes et inclusion Productive	Contribuer à augmenter le revenu des jeunes à travers la création d'emploi dans les huit régions du Niger, Accroître les activités génératrices de revenus des jeunes dans une sélection de zones pauvres du Niger	2018- 2023	Jeunes ruraux et semi-ruraux âgés de 15 à 25 ans, scolarisés ou non scolarisés	Tillabéri	Axe Stratégique 1
Tillabéri	UN	Secrétariat Exécutif de la SDS Sahel Niger / Cabinet du Premier Ministre	Mail: sahelniger@gmail.com	Programme d'Appui aux Réfugiés et aux Communautés d'Accueil (PARCA)	Appuis institutionnels/Migration	5ans	bénéficiaires (hommes et femmes) parmi lesquels : Réfugiés ; Communautés d'accueil ; Déplacés internes ; Retournés ; Conseils régionaux et communes	Tillabéri	Axes Stratégiques 2 et 3
Tillabéri	ONG Nat et Int	Association Nigérienne Pour le Traitement de la Délinquance et la Prévention du Crime (ANTD/PC)	Tillabéri/ Bagdad	Projet Monitoring de Protection	Promotion des droits de l'homme, Migration sûre.	1 an Renouvelable	Personne Déplacé Interne, Réfugiés, Population hôtes	Tillabéri	Axe Stratégique 2
Tillabéri	ONG Nat et Int	Comité International Pour l'Aide d'Urgence et de Développement	Niamey Commune I, Quartier recasement, 1ère latérite	Monitoring des flux migratoires aux frontières, identification et assistance aux enfants mineurs et enfants non accompagnés dans les flux migratoires	Migration mixte et protection internationale aux personnes et enfants victimes de persécutions	01/01/2021 AU 31/12/2021	Les demandeurs d'asile, les réfugiés en mouvement secondaire, les personnes à risque d'apatridie, les enfants non accompagnés et ou séparés, les retournés, les rapatriés et les personnes vulnérables en flux migratoires.	Tillabéri	Axes Stratégiques 2 et 3



ORGANISATIONS PAR REGIONS

Région	Bailleurs/Types de structure	Nom/Acronyme	Adresse	Nom du/des projet(s)/Programme(s)	Secteur/ Domaine	Délai d'exécution	Bénéficiaires	Zone intervention/Département - Commune	Axes Stratégiques PNM
Tillabéri	ONG Nat et Int	Ensemble pour un Avenir Meilleur	BP. 2136 Niamey, Tél. +22796158120 / 90503895 / 93158120 Mail : eamprogres@gmail.com, nassirou2008@gmail.com	Réponse d'urgence WASH aux populations affectées par les crises (populations hôtes, déplacés internes et réfugiés) dans les régions Niamey, Dosso et Tillabéri	Mouvement des populations, Wash in Nut et épidémies	juillet 2021-juillet 2022	400 000 enfants et 269 648 femmes issus de 22770 ménages	Tillabéri	Axe Stratégique 2
Tillabéri	ONG Nat et Int	Fundación Educación y Cooperación	Bureau de Niamey BP : 10344 Tél : (00227) 20 72 72 55	Projet d'Accès à une Education Sûre et qualité au profits des enfants affectés par la crise sécuritaire et la COVID 19 dans la région de Tillabéri	Education et Protection	16 mois	7317 élèves âgés de 4-17 ans (hôtes, DPI, réfugiés, handicapés)	Tillabéri, Ayérou et Ouallam	Axe Stratégique 2
Tillabéri	ONG Nat et Int		Coordinateur des Programmes Niger : Ruphin KIENDREBEOGO ruphin.kiendrebeogo@educo.org	Projet d'Appui à la Scolarisation des Enfants Déplacés dans la commune de Ouallam de la région de Tillabéri (PASED)	Education et Protection	24 mois	3000 élèves âgés de 4-17 ans (hôtes, DPI, réfugiés, handicapés)	Tillabéri (Ouallam)	Axe Stratégique 2
Tillabéri	ONG Nat et Int	Association Nigérienne de Marketing Social	Quartier recasement , 3ème latérite BP: 11738 Niamey Niger, Tel: +22720739050 Mail: animas@intnet.ne	Planning Familial et Sensibilisation	Domaine d'intervention du projet Planification Familiale et Santé reproductive Prévention IST/VIH/SIDA Migration Lutte contre le mariage précoce Gestion de l'hygiène menstruelle Marketing social des produits de santé et distribution à base communautaire Communication pour le Changement de Comportement - CCC	1Achevée au 31 mai 2021	Hommes et femmes en âge de procréer	Tillabéri, Niamey , Maradi, Tahoua, Agadez	
Tillabéri	ONG Nat et Int	International Rescue Committee (IRC)	Quartier Koiri Kano, Rue KK8 à coté de CEG 14, BP: 12980, Niamey Niger, Tel: +22720370725, Web: www.rescue.org	Accroître l'accès à l'eau potable dans les zones d'accueil de déplacés à Tillabéri et Tahoua (Niger)	WASH/EHA Eau Hygiène et Assainissement	3 ans	Jeunes scolaires et non scolaires	Tillabéri	Axe Stratégique 2
Tillabéri	ONG Nat et Int	Counter part International	Quartier Koiri Kano, Rue KK70 BP: 11278, Niamey Niger, Tel: +2272080965481, Web: www.counterpart.org	Activité Gouvernance Résilience au Niger	Gouvernance locale et résilience	2021-2026	Les élus et agents des Collectivités décentralisées, les OCB, les OSC, les femmes et les jeunes, les groupes traditionnels exclus , les services Techniques Déconcentrés.	Tillabéri, Say, Kouré et Kollo	



ORGANISATIONS PAR REGIONS									
Région	Bailleurs/Types de structure	Nom/Acronyme	Adresse	Nom du projet(s)/Programme(s)	Secteur/ Domaine	Délai d'exécution	Bénéficiaires	Zone intervention/Département - Commune	Axes Stratégiques PNM
Tillabéri	ONG Nat et Int	Conseil Danois pour les Réfugiés au Niger(RDC/MMC)	Avenue Issa Béri, N° 335, Rue IB 48 BP: 10419, Niamey Niger Mail: cd-niger@drc.ngo	Collecte de données via le Mécanisme de Suivi des Migrations Mixtes (4Mi)	Collecte de donnée		Population étudiée: Migrants étrangers en transit au Niger	Tillabéri	Axe Stratégique 3
Tillabéri	ONG Nat et Int	ACTION ET PROGRAMME D'IMPACT AU SAHEL (APIS)	BP: 10124 Niamey Niger Mail: ong_apis@yahoo.fr	Assistance Alimentaire aux Populations déplacés Internes (PDI) Région de Tillabéri	Sécurité alimentaire et nutritionnelle	12 mois	44100 personnes	Tillabéri	Axe Stratégique 2
Tillabéri	ONG Nat et Int	Fondation Terre des hommes Italie	Quartier Dar es Salam, non loin de la DUE, BP: 12034 Niamey Niger/Mail: délegation.niger@tdhitaly.org Tel: +22720351230	Programme de la protection de l'enfance	Justice Juvénile, Formation et réinsertion sociale des mineurs en conflit avec la loi/ des enfants demandeurs d'asile et ou issus des familles démunies /protection/traité de personne et droits humains	2017-2021	Les mineurs en conflit avec la loi, les enfants vulnérables, demandeurs d'asile en plus de renforcement des capacités des Travailleurs sociaux	Tillabéri	Axes Stratégiques 1 et 2
Tillabéri	ONG Nat et Int	Danish Refugee Council (DRC)	Avenue Issa Béri, N° 335, Rue IB 48 BP: 10419, Niamey Niger/Mail: cd-niger@drc.ngo	Réponse humanitaire multisectorielle pour les populations déplacées les plus vulnérables affectées par le déplacement prolongé dans la région de Diffa	Abris et Biens Non Alimentaire (ABNA)/Activités Génératrices de Revenus(AGR)	1er Août 2020 au 31 Juillet 2021	800 ABNA et 200 AGR aux populations déplacées	Tillabéri (Ayérou)	Axes Stratégiques 1 et 2
Tillabéri	ONG Nat et Int	DEDI	Quartier Koubia Sonuci, Rue KK 121, Porte N° 002	Collecte de données sur la mise en œuvre des projets du HCR	Protection mixte	6 mois	Demandeurs d'asile/refugiés	Tillabéri, Tahoua, Agadez, Niamey et Diffa	
Tillabéri	ONG Nat et Int	Homme Environnement Développement HED-TAMAT	TILLABERI	"Responding to Emergency Needs in a Long-term Perspective (RENLOP)"	Sécurité Alimentaire, nutrition, cohésion sociale, promotion et protection de la femme	12 mois	PDI et réfugiés	Tillabéri	Axe Stratégique 2
Tillabéri	ONG Nat et Int	Alternative Espaces Citoyens	Niamey, 72, Rue CI 47, Poudrière, Commune III BP.10 948 NIAMEY, NIGER	Citizens Stand up migrants rights to fight arbitrary detention, corruption and impunity in Niger	Information et sensibilisation sur les droits humains, mécanismes de veille et de facilitation d'accès aux institutions juridictionnelles de protection des droits humains, contentieux stratégique, mobilisation citoyenne et plaidoyer	18 mois	Les bénéficiaires de l'Action sont les citoyens, notamment les jeunes et les femmes, les activistes et membres des associations de la société civile, les migrants, les médias, les décideurs et l'opinion publique en général.	Tillabéri	Axe Stratégique 2
Tillabéri	ONG Nat et Int	CICR	Quartier administratif	Assistance en soins de santé primaires au Niger	Santé	ND	Population affectée par le conflit armé	Tillabéri	Axe Stratégique 2
Tillabéri	ONG Nat et Int	Comité International Pour l'Aide d'Urgence et de Développement	Quartier Recasement, Commune I, 1ère latérite	Dénomination du projet Monitoring des flux migratoires aux frontières, identification et assistance aux enfants mineurs et enfants non accompagnés dans les flux migratoires	Migration mixte et protection internationale aux personnes et enfants victimes de persécutions	12 mois	Les demandeurs d'asile, les réfugiés en mouvement secondaire, les personnes à risque d'apatridie, les enfants non accompagnés et ou séparés, les retournés, les rapatriés et les personnes vulnérables en flux migratoires.	Tillabéri	Axe Stratégique 2



SP/CCM NIGER

Qui Fait Quoi Où (3W) Présence opérationnelle des acteurs humanitaires

Février 2022

ORGANISATIONS PAR REGIONS									
Région	Bailleurs/Types de structure	Nom/Acronyme	Adresse	Nom du/des projet(s)/Programme(s)	Secteur/ Domaine	Délai d'exécution	Bénéficiaires	Zone intervention/Département - Commune	Axes Stratégiques PNM
Zinder	UN	Alternative Espaces Citoyens	Niamey, 72, Rue Cl 47, Poudrière, Commune III BP.10 948 NIAMEY, NIGER	Citizens Stand up migrants rights to fight arbitrary detention, corruption and impunity in Niger	Information et sensibilisation sur les droits humains, mécanismes de veille et de facilitation d'accès aux institutions juridictionnelles de protection des droits humains, contentieux stratégique, mobilisation citoyenne et plaidoyer	18 mois	Les bénéficiaires de l'Action sont les citoyens, notamment les jeunes et les femmes, les activistes et membres des associations de la société civile, les migrants, les médias, les décideurs et l'opinion publique en général.	Zinder	Axe Stratégique 2
Zinder	UN	GIZ	Bureau ProGEM: Rue des Lacs, Niamey	Renforcement de la gestion durable des conséquences des flux migratoires	Soutien au renforcement de la capacité de réaction rapide et appropriée des collectivités territoriales face à l'afflux de migrants et ses conséquences	2017-2021	Migrants	Zinder	Axe Stratégique 1
Zinder	COOPERATION ALLEMANDE	Deutsche Gesellschaft für Internationale Zusammenarbeit (GIZ) GmbH	Avenue de l'Afrique, Rue des Lacs, Niamey Niger	Programme « Améliorer la gestion des défis migratoires au Niger	Gouvernance locale, migration, services sociaux de base, promotion de l'économie locale et de la cohésion sociale. Le programme vise à renforcer les capacités des communes et région pour réagir de manière adaptée aux impacts de la migration sur le développement.	2017-2021	Elus municipaux/régionaux, staff technique des collectivités, STD, OSC Populations hôtes et migrant*es dans les zones d'intervention	Zinder	Axe Stratégique 1
Zinder	COOPERATION ALLEMANDE	Pro Emploi	Ziinder	lutte contre la migration irrégulière par le Développement du tourisme et de l'Artisanat	Renforcement des capacités, Renforcement des infrastructures et encadrement	Trois ans	CMANI/FNAN/Centres et Coopératives de l'Artisanat	Zinder	Axe Stratégique 1
Zinder	UN	OIM	Avenue, Issa Béri, Rue IB 42 Porte 125, BP:10260	Strengthening communication, cooperation and information management along the border with Nigeria for effective and participative border management in Niger (IBM SCCAN)	Gestion intégrée des frontières	Mai 2019 - Juillet 2021	Autorités, communautés en zones frontalières, coopérations transfrontalières	Zinder	Axe Stratégique 3
Zinder	UN			Enhancing cross-border cooperation on border management and counter-trafficking between Niger and Nigeria		Août 2019 - Septembre 2024			
Zinder	UN			Towards a better consideration of environmental migration in public policy in Niger	Développement communautaire et économique	Novembre 2020 - Avril 2022	Gouvernement	Zinder	Axe Stratégique 1
Zinder	UN			IDEE Bridge		Mars 2021 - Août 2022	Jeunes entrepreneurs		
Zinder	UN			Assistance humanitaire en abris et biens non-alimentaires pour les populations sinistrées des inondations dans les zones à fort risque de Choléra au Niger	Assistance humanitaire d'urgence	Octobre 2021 - Avril 2022	Population affectée par les conflits armés / catastrophes naturelles	Zinder	
Zinder	UN			EU-IOM Joint Initiative for migrants protection and reintegration Regional top-up	Assistance directe aux migrants	Décembre 2017 - Mai 2022	Migrants (dont femmes et enfants) en situation de vulnérabilité	Zinder (Belbédji, Zinder, Damagaram Takaya, Dungass, Gouré, Magaria, Mirriah, Tanut, Kantché, Takeyta, Tarka, Tesker)	Axe Stratégique 2
Zinder	UN			Assistance to Vulnerable and Exposed Migrants in Niger (AVENIR)		Août 2021 - Juillet 2022			



SP/CCM NIGER

Qui Fait Quoi Où (3W) Présence opérationnelle des acteurs humanitaires

Février 2022

ORGANISATIONS PAR REGIONS									
Région	Bailleurs/Types de structure	Nom/Acronyme	Adresse	Nom du/des projet(s)/Programme(s)	Secteur/ Domaine	Délai d'exécution	Bénéficiaires	Zone intervention/Département - Commune	Axes Stratégiques PNM
Zinder	UN	UNHCR	Email: ngrni@unhcr.org Website: http://www.unhcr.org/niger	Projet de monitoring des flux migratoires aux frontières	Protection	1 an	Demandeurs d'asile, réfugiés, personnes à risques d'apatridie, enfants police aux frontières, fonctionnaires de la DGEC/MR et des services de la promotion de la femme et de la protection des enfants.	Zinder	Axes Stratégiques 2 et 3
Zinder	BM	Fonds d'Appui à la Formation Professionnelle et à l'Apprentissage	Quartier Jeunes Cadre après Hotel Kouran Daga, Tel: +22720512425	Projet de développement des compétences pour la croissance PRODEC	Renforcement de Programmes courts de développement des compétences et d'apprentissage	Octobre 20214 à Novembre 2023	31 360 Jeunes d'ici fin 2022	Zinder	
Zinder	BM			Projet emploi des jeunes et inclusion Productive	Contribuer à augmenter le revenu des jeunes à travers la création d'emploi dans les huit régions du Niger, Accroître les activités génératrices de revenus des jeunes dans une sélection de zones pauvres du Niger	2018 :: 2023	Jeunes ruraux et semi-ruraux âgés de 15 à 25 ans, scolarisés ou non scolarisés	Zinder	Axe Stratégique 1
Zinder	ONG Nat et Int	Comité International Pour l'Aide d'Urgence et de Développement	Commune I, Quartier Recasement, 1ère latérite	Monitoring des flux migratoires aux frontières, identification et assistance aux enfants mineurs et enfants non accompagnés dans les flux migratoires	Migration mixte et protection internationale aux personnes et enfants victimes de persécutions	01/01/2021 AU 31/12/2021	Les demandeurs d'asile, les réfugiés en mouvement secondaire, les personnes à risque d'apatridie, les enfants non accompagnés et ou séparés, les retournés, les rapatriés et les personnes vulnérables en flux migratoires.	Zinder	Axes Stratégiques 2 et 3
Zinder	ONG Nat et Int	Riposte Contre Immigration Clandestine (RCIC)	Niamey, Yantala, Rue 32 YNT, Porte 132	Mise en place d'une unité de serre aquacole pour lutter contre la migration Irrégulière	L'agriculture et la pisciculture	Décembre 2020 à juin 2021	Migrants retournés et candidat à la migration	Zinder(Kantché)	Axe Stratégique 1
Zinder	ONG Nat et Int	Alternative Espaces Citoyens	Niamey 72, Rue CI 47, Poudrière, Commune III, BP: 10948 Niamey Niger	Citizens Stand up4 migrants rights to fight arbitrary detention, corruption and impunity in Niger	Information et sensibilisation sur les droits humains, mécanismes de veille et de facilitation d'accès aux institutions juridictionnelles de protection des droits humains, contentieux stratégique, mobilisation citoyenne et plaidoyer	18 mois	Les bénéficiaires de l'Action sont les citoyens, notamment les jeunes et les femmes, les activistes et membres des associations de la société civile, les migrants, les médias, les décideurs et l'opinion publique en général.	Zinder	Axe Stratégique 2
Zinder	ONG Nat et Int	Counter part International	BP: 11278, Tel: +22780965481, Rue KK 70, Koira Kano, Niamey Niger, Web: www.counterpart.org	Activité Gouvernance Résiliente au Niger	Gouvernance locale et résilience	2021-2026	Les élus et agents des Collectivités décentralisées, les OCB, les OSC, les femmes et les jeunes, les groupes traditionnels exclus, les services Techniques Déconcentrés.	Zinder	Axe Stratégique 3
Zinder	ONG Nat et Int	Conseil Danoise pour les Réfugiés au Niger(RDC/MMC)	N° 335, Rue IB 48, BP: 10419, Niamey Niger, Mail: cd-niger@drc.ngo	Collecte de données via le Mécanisme de Suivi des Migrations Mixtes (4Mi)	Collecte de donnée	2016 à nos jour	Population étudiée : Migrants Étrangers en transit au Niger	Zinder	Axe Stratégique 3



SP/CCM NIGER

Qui Fait Quoi Où (3W) Présence opérationnelle des acteurs humanitaires

Février 2022

ORGANISATIONS PAR REGIONS

Région	Bailleurs/Types de structure	Nom/Acronyme	Adresse	Nom du/des projet(s)/Programme(s)	Secteur/ Domaine	Délai d'exécution	Bénéficiaires	Zone intervention/Département - Commune	Axes Stratégiques PNM
Zinder	ONG Nat et Int	Oxfam International au Niger	Quartier Dar es Salam, OR 02, Niamey Commune II, derrière Africa Hall, BP: 10383, Niamey Niger, Tel: +22720353500	Les jeunes entreprennent et s'emploient au Niger	Emploi des jeunes	3ans	1500 jeunes de 18 à 40 ans dont 40% de femmes et 15% de migrants de retour	Zinder: Communes de Tarka, Tesker, Arrondissement communal 1, Gouchi, Malawa, Dogo Dogo, Dungass	Axe Stratégique 1
Zinder	ONG Nat et Int	Comité d'Appui au Développement Local	BP: 2006, Niamey Niger, Tel: +22720753299, Mail: ongcadel@gmail.com	Appui à l'inclusion sociale et à la promotion des droits de jeunes et femmes en situation de migration	Migration	22mois	Jeunes, femmes et personnes vulnérables des zones d'intervention	Zinder	Axe Stratégique 2
Zinder	ONG Nat et Int	Comité d'Appui au Développement Local	BP: 2006, Niamey Niger, Tel: +22720753299, Mail: ongcadel@gmail.com	Mise en place des groupements communautaires mixte	Migration	16mois	Migrants et non migrants des zones d'intervention du projet	Zinder	Axe Stratégique 3
Zinder	ONG Nat et Int	Fondation Terre des hommes Italie	Quartier Dar es Salam, non loin de la DUE, BP: 12034, Niamey Niger, Mail: delegation.niger@tdhiyal.org, Tel: +22720351230/90363630	Programme de la protection de l'enfance	Justice Juvénile, Formation et réinsertion sociale des mineurs en conflit avec la loi/ des enfants demandeurs d'asile et ou issus des familles démunies /protection/traité de personne et droits humains	2017-2021	Les mineurs en conflit avec la loi, les enfants vulnérables, demandeurs d'asile en plus de renforcement des capacités des Travailleurs sociaux	Zinder	Axes Stratégiques 1 et 2
Zinder	ONG Nat et Int	Homme Environnement Développement HED-TAMAT	Zinder	Accroître la résilience des communautés face au développement des courants fondamentalistes islamistes dans les Régions de Zinder, Agadez, Tahoua et Tillabéry dans le nord du Niger	Cohésion sociale, consolidation de la paix, gouvernance	36 mois	Communautés	Zinder	Axes Stratégiques 2 et 3
Zinder	ONG Nat et Int	Comité d'Appui au Développement Local	BP: 2006, Niamey Niger, Tel: +22720753299, Mail: ongcadel@gmail.com	Appui à l'inclusion sociale et à la promotion des droits de jeunes et femmes en situation de migration	Migration	22mois	Jeunes, femmes et personnes Vulnérables des zones d'intervention	Zinder	Axes Stratégiques 1 et 2
Zinder	ONG Nat et Int	ONG Karkara	BP: 233, Zinder Niger, Mail: coordkarkaraz@yahoo.fr, Tel: +22790521217	Projet d'Appui à la Sécurité Alimentaire des Ménages (PASAM 4)	Sécurité Alimentaire et Gestion Durable des Terres	Juin 2018 - Décembre 2021	5687 ménages	Zinder (Gouré)	Axe Stratégique 1
Zinder	ONG Nat et Int			PRECIS : Projet de Renforcement de la Résilience des Communautés Rurales à l'insécurité Alimentaire et Nutritionnelle	Sécurité Alimentaire et Gestion Durable des Terres	11 Mois	950 ménages	Zinder (Commune de Tanout, Olléleoua et Guidiguir)	
Zinder	ONG Nat et Int			Programme de développement de l'agriculture familiale	Sécurité Alimentaire et Gestion Durable des Terres	11 Mois	1684 ménages	Zinder (Commune de Wacha, Guidiguir et Damagaram Takeiya)	
Zinder	ONG Nat et Int			Projet (PSP_2021) : Plan Stratégique Pays_2021 pour la résilience au sahel	Développement rural, Santé-Nutrition et Education	12 Mois De Janvier 2021 à Décembre 2021	5674 ménages	Zinder (Magaria, Commune de Wacha)	



SP/CCM NIGER

Qui Fait Quoi Où (3W) Présence opérationnelle des acteurs humanitaires

Février 2022

ORGANISATIONS PAR REGIONS									
Région	Bailleurs/Types de structure	Nom/Acronyme	Adresse	Nom du/des projet(s)/Programme(s)	Secteur/ Domaine	Délai d'exécution	Bénéficiaires	Zone intervention/Département - Commune	Axes Stratégiques PNM
Zinder	ONG Nat et Int	COMITE D'APPUI AU DEVELOPPEMENT LOCAL	BP: 2006, Niamey Niger, Tel: +22720753299, Mail: ongcadel@gmail.com	Assistance au Nigériens retournés à Agadez et à Zinder « ANRAZ »	Activités Génératrices de Revenus (AGR)	8 mois d'activités	197 dont 86 migrants de retour	Zinder	
Zinder	ONG Nat et Int	Association Nigérienne pour un Développement Durable (ONG Garkua)	Bawa Jan gorzo, FK-8, BP: 2291 Niamey Niger Mail: ong.garkua@gmail.com, Tel: +22720353708	Réduction des effets négatifs de la migration des femmes et jeunes hommes en investissant dans leurs capacités productrices	Migration	19 mois	1500 bénéficiaires dont 1000 femmes et 500 jeunes hommes	Zinder, département de Kantché, Communes de Matamaye, Kourni, Dan Barto, Daouché, Ichirnawa)	Axe Stratégique 1
Zinder	ONG Nat et Int	Enabel	Avenue de Niamey, YN39, Yantala nouveau, BP: 12987, Niamey Niger	Projet DURAZINDER	Agriculture	3 ans	Jeunes de 18 à 40 (hommes et femmes) avec un focus sur les Retournés volontaires assistés (RVA)	Département de Kantché (Communes de Kantché, Daouché, Kourni, Tsaouni et Yaouri); Département de Mirriah (Communes de Gaffati et Zermou); Département de Damagaram Takaya (Communes Alberkaram et Mazanni)	Axe Stratégique 1



SP/CCM NIGER

Qui Fait Quoi Où (3W) Présence opérationnelle des acteurs humanitaires
